

# Parc des Libellules élargi.

Restitution Mandats OBF et Canton de Genève  
30 juin 2025

Fondation urbanisme ouvert  
Urbanisme participatif, conception et maîtrise d'oeuvre

Mandants

**VERNIER**  
Une Ville pas Commune



Hospice général

Mandataire



Stratégie Revenu  
Contributif



R&D



Architecture  
paysage



Partenaires

Habitant.e.s &  
Usagers



# Sommaire.


Parc des Libellules élargi

**30 minutes de présentation, 1 heure d'échange**

- Cadre d'intervention
- Résumé de la démarche
- Présentation de la Fondation Urbanisme Ouvert
- Origine du projet
- Premier rendez-vous participatif sur le site
- Contexte et pertinence du projet
- Vision
- Approche Méthodologique
- Activités réalisée
- Partenaires
- Pérennité et risques
- Résultats et impacts attendus
- Budget
- Coordonnées



# Mandat.



Parc Linéaire

Parc Libellules étendu

Parc des Libellules

- Exploration, mise en place et animation de la démarche programmation participative ;
- Rapport de synthèse du dispositif de programmation participative sur le Parc des Libellules élargi ;
- Note de recommandation de la programmation participative du Parc des Libellules élargi incluant proposition court terme et long terme en lien avec le projet d'aménagement «Parc linéaire» ;
- Documentation, mise à disposition de l'ensemble des plans d'aménagement tactique, des plans du mobilier et des infrastructures mise en œuvre le cas échéant dans le cadre du dispositif.





“

**Faire réussir les politiques publiques à travers l'urbanisme et l'aménagement.**

**Les réalisations co-imaginées et co-construites font atterrir les intentions politiques dans la vie de tous les jours.**

Intervention de la Fondation urbanisme ouvert au colloque Sciences Participative de l'UNIL CitSciHelvetia25

## Résumé de la démarche

1

### Cadre de vie

Réduire la fragmentation physique et sociale par la co-construction et l'appropriation de transformations qualitatives utiles à tou.te.s.

2

### Santé publique

Combattre la sédentarité, les îlots de chaleur, la pollution sonore et particules fines par des parcours stratégiques reliant espace de nature et sports.

3

### Cohésion sociale

Faire émerger une vision commune et appropriée des transformations, en prenant soin d'inclure les précaires, les personnes isolées et les enfants.

4

### Connexions, mobilités actives et TC

Rendre possible les parcours et continuités entre espaces publics et naturels (compris micros) vers les équipements, attracteurs, TC et voie verte.

5

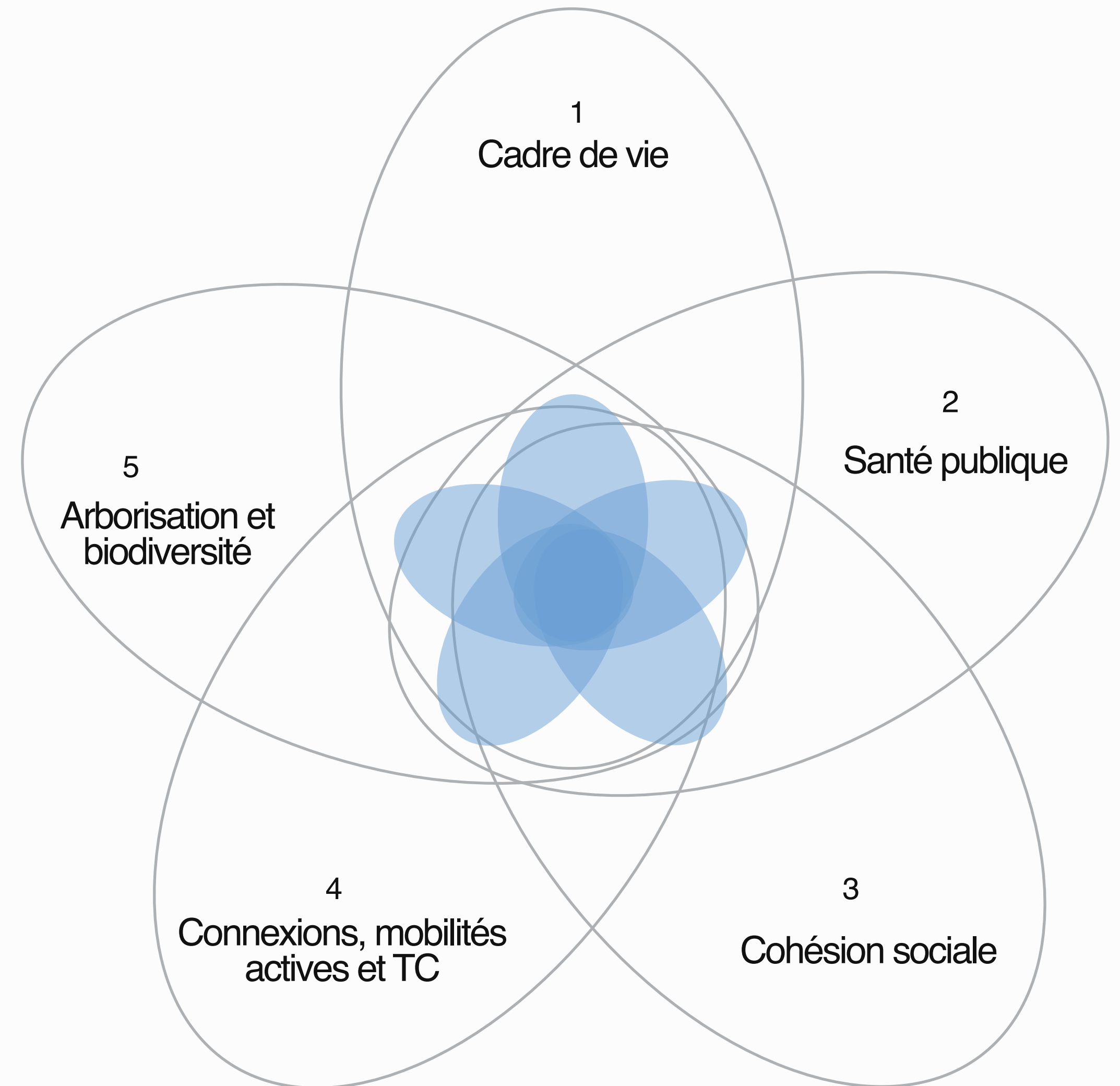
### Arborisation et biodiversité

Renforcer le confort des espaces extérieurs et des cheminements, la perméabilité des sols en intégrant les continuités animales et végétales.





**Ce mandat peut être considéré comme une préfiguration autant qu'une démonstration des opportunités présentes sur ce territoire.**



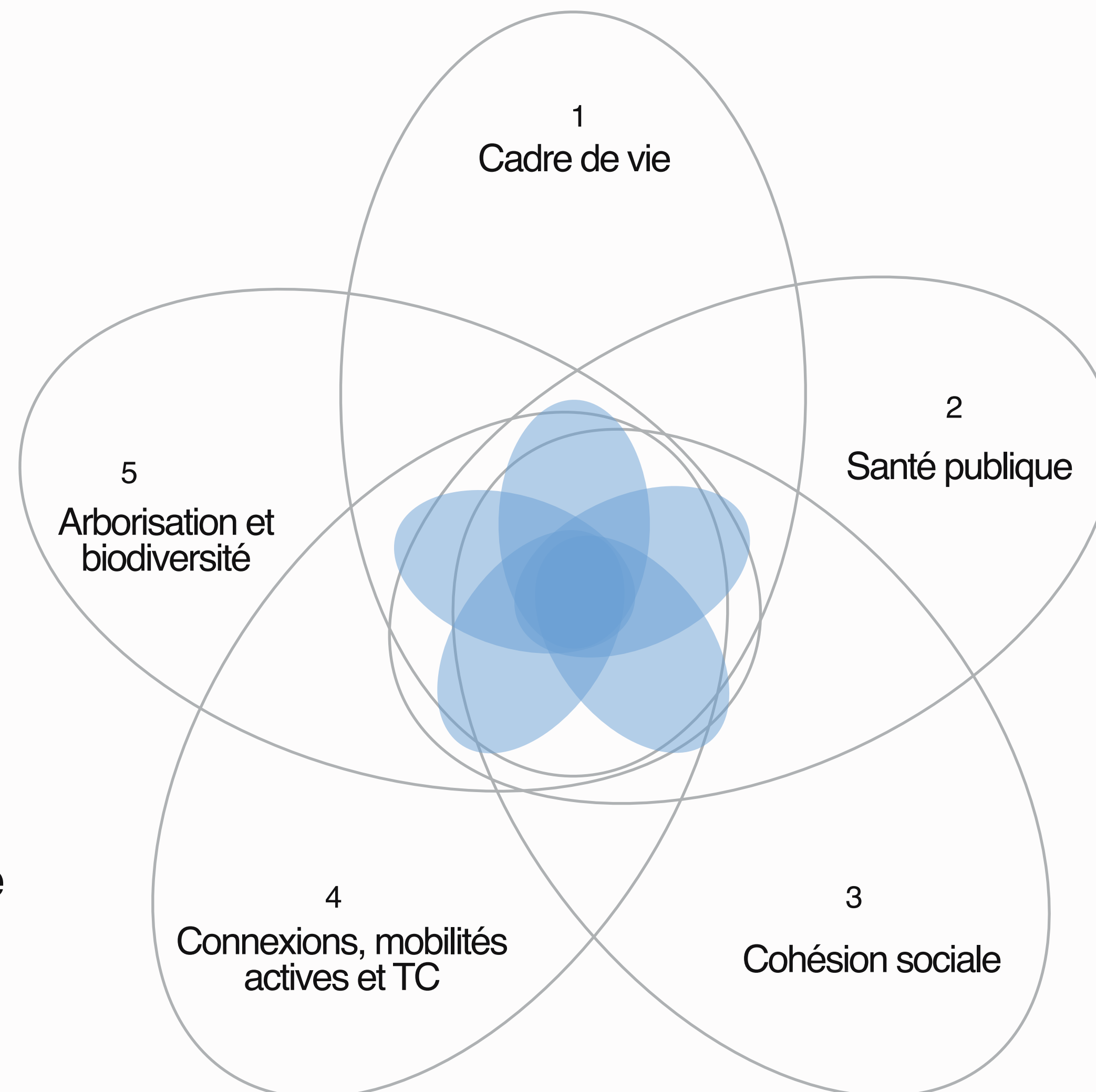
Ce mandat peut être considéré comme une préfiguration autant qu'une démonstration des opportunités présentes sur ce territoire

“

**L'équipe et moi-même avons eu beaucoup de plaisir à collaborer avec vous lors de cette plantation.**

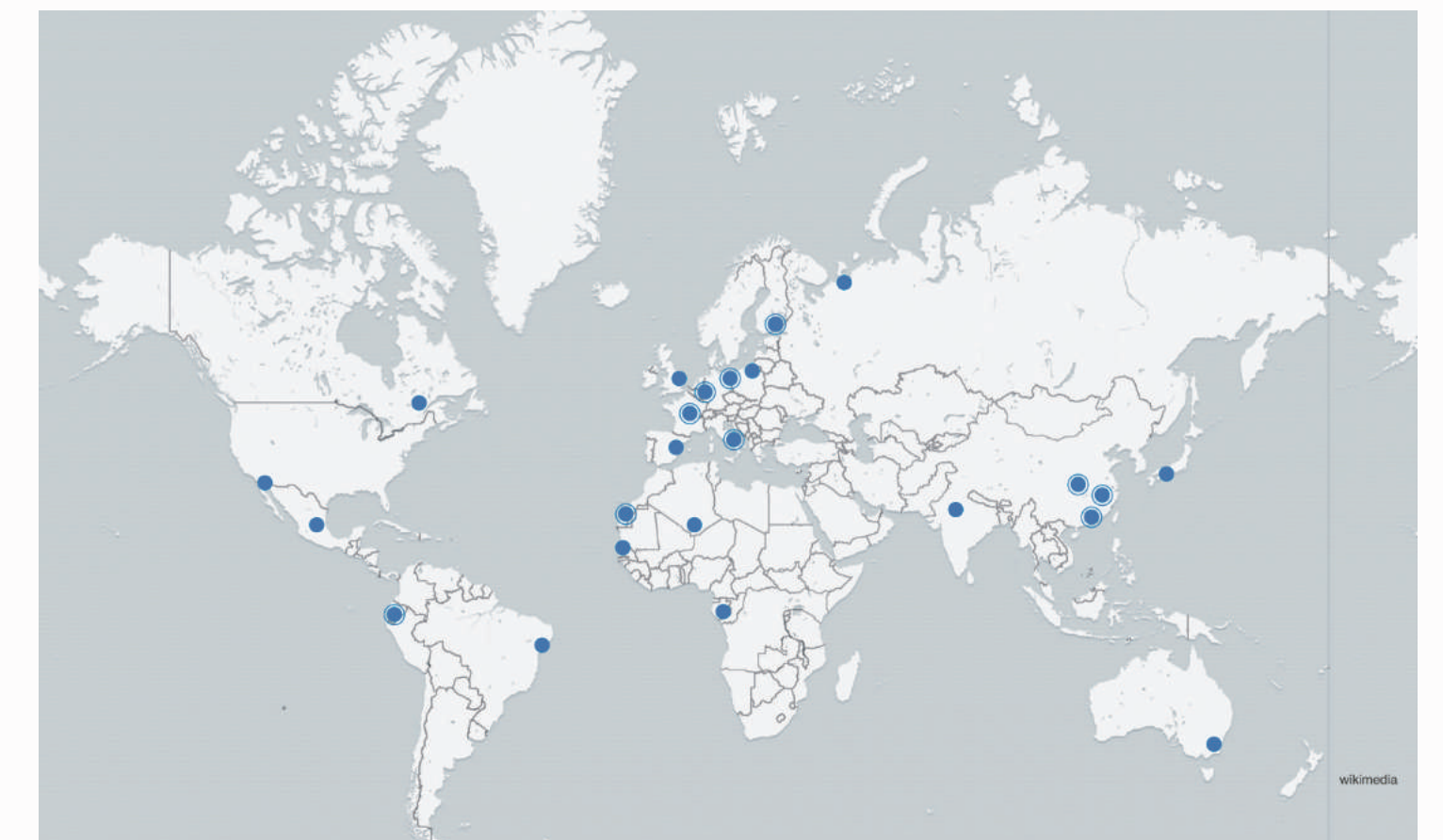
**Cela a permis de faire participer les habitants même du plus jeune âge à ce beau projet. Ils en verront l'évolution dans le futur, chose très satisfaisante dans notre métier et je l'espère pour eux aussi.**

Mail d'un agent du Service Environnement Urbain de la Ville de Vernier ayant participé à la plantation le 19 mars 2025



# Présentation de la Fondation

- La Fondation urbanisme ouvert a été créée à Genève en 2019. Son siège et ses bureaux sont à Vernier.
- C'est une fondation opérationnelle à vocation d'intérêt public qui développe des projets sur mandat.
- Les réalisations de la Fondation sont titulaires de prix et de distinctions décernées par ONU Habitat et l'Europe.
- Les méthodes et outils développés sont partagés en Open Source et utilisés par de nombreuses villes.



“

**La Fondation développe ses méthodes et outils participatifs innovants pour l'urbanisme au sein de consortium de recherche internationaux où des pilotes opérationnels sont développés.**

**La Fondation fait ensuite bénéficier les collectivités de ces innovations qui en retour apportent de nouvelles connaissances précieuses pour les recherches en cours et à venir.**

**L'ensemble de ces méthodes sont partagées en science ouverte et en open source selon les statuts de la Fondation et en respect du principe suivant : l'argent public investi dans la recherche et l'innovation doit bénéficier à la société.**

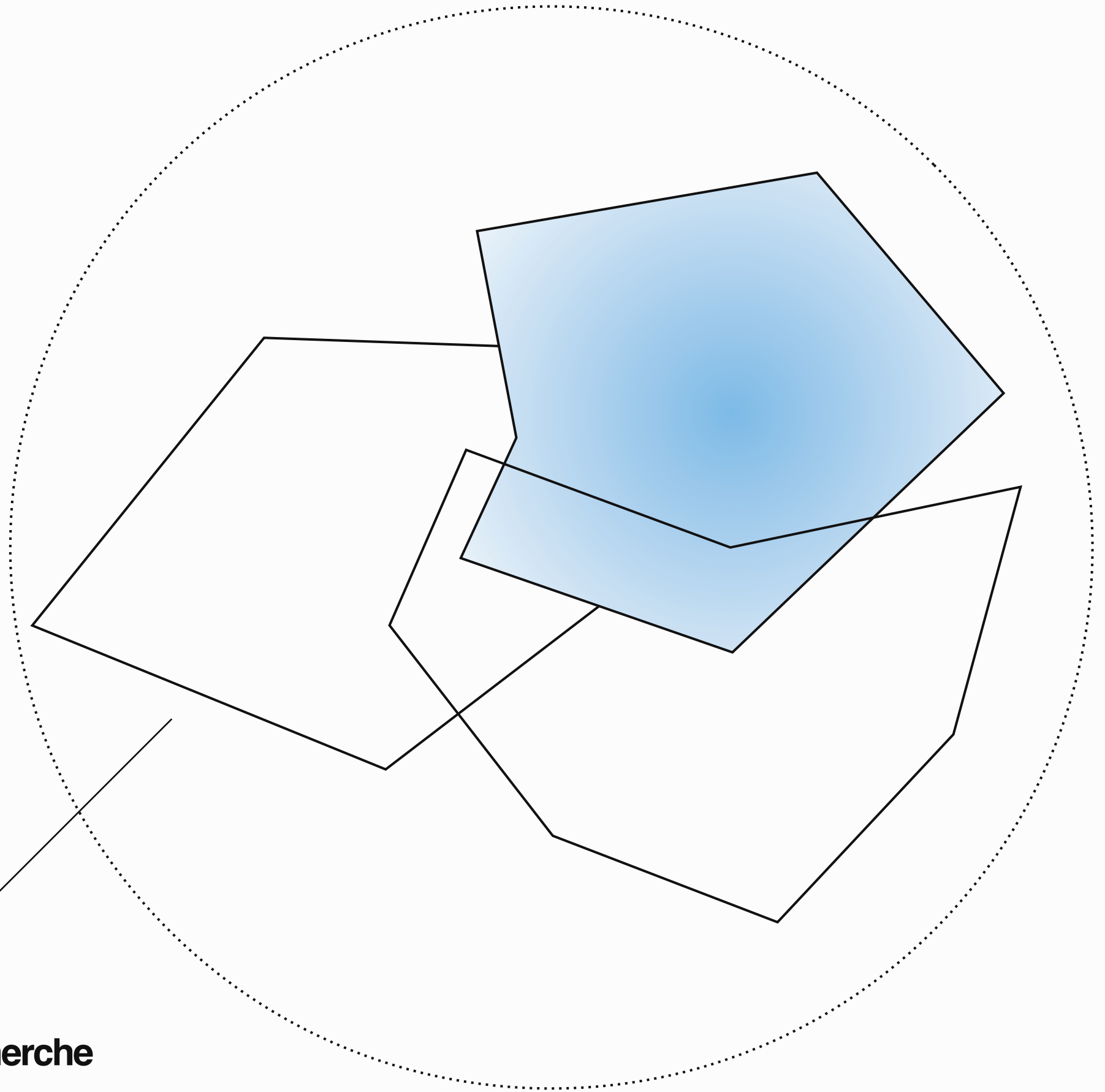
- La Fondation urbanisme ouvert a été créée à Genève en 2019. Son siège et ses bureaux sont à Vernier.
- C'est une fondation opérationnelle à vocation d'intérêt public qui développe des projets sur mandat.
- Les réalisations de la Fondation sont titulaires de prix et de distinctions décernées par ONU Habitat et l'Europe.
- Les méthodes et outils développés sont partagés en Open Source et utilisés par de nombreuses villes.





“

**La Fondation développe ses méthodes et outils participatifs innovants pour l'urbanisme au sein de consortium de recherche internationaux où des pilotes opérationnels sont développés.**



## **Laboratoire de recherche**

- R&D&I Internationales
- Recherches les évolutions de l'urbanisme
- Civic-Tech Open Source





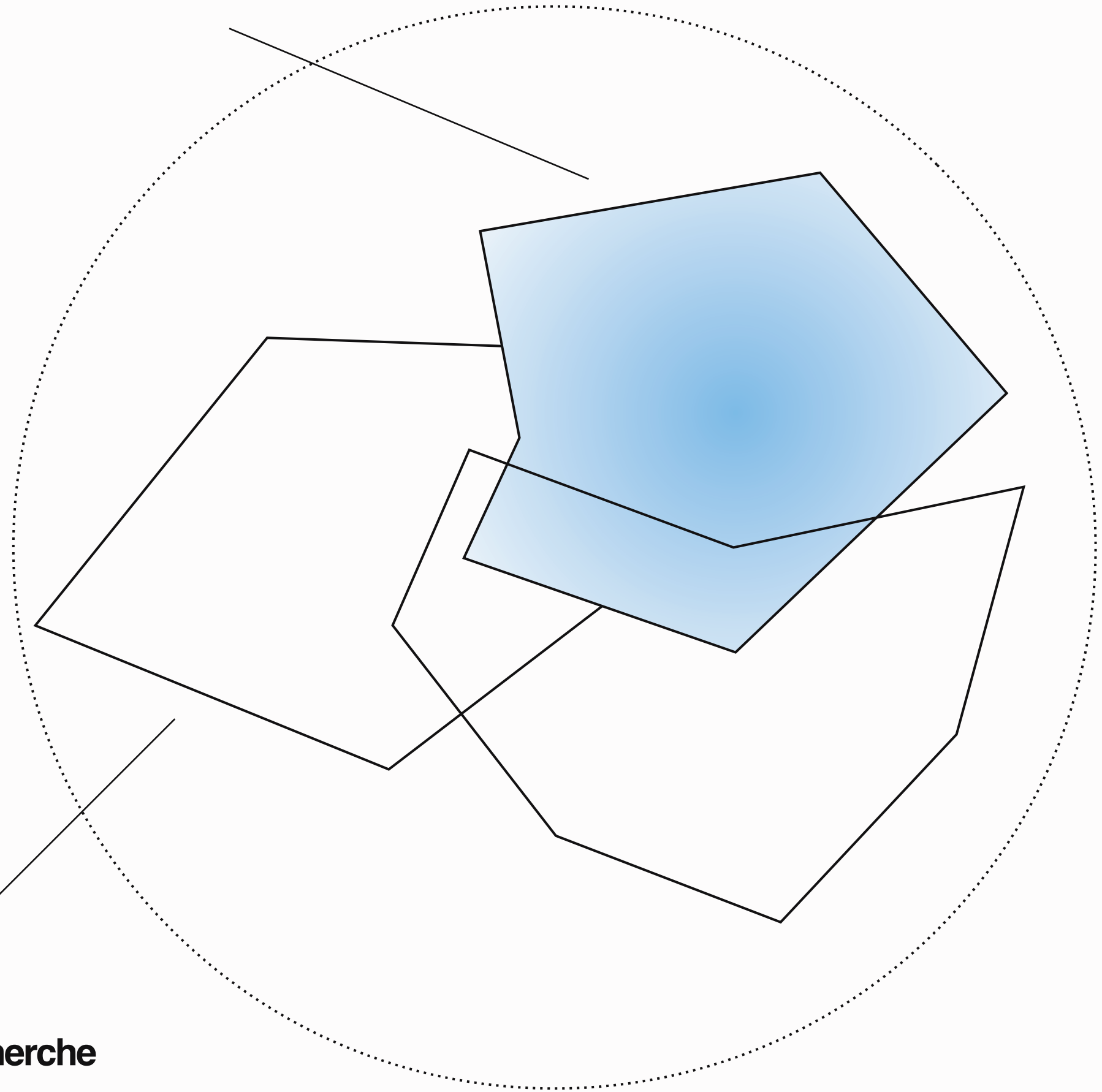


**La Fondation développe ses méthodes et outils participatifs innovants pour l'urbanisme au sein de consortium de recherche internationaux où des pilotes opérationnels sont développés.**

**La Fondation fait ensuite bénéficier les collectivités de ces innovations qui en retour apportent de nouvelles connaissances précieuses pour les recherches en cours et à venir.**

## Living Lab Urbain

- Projets sur mandat pour les collectivités
- Développement des projets en situation réelle
- Réseau Européen des Living Lab ENoLL



## Laboratoire de recherche

- R&D&I Internationales
- Recherches les évolutions de l'urbanisme
- Civic-Tech Open Source





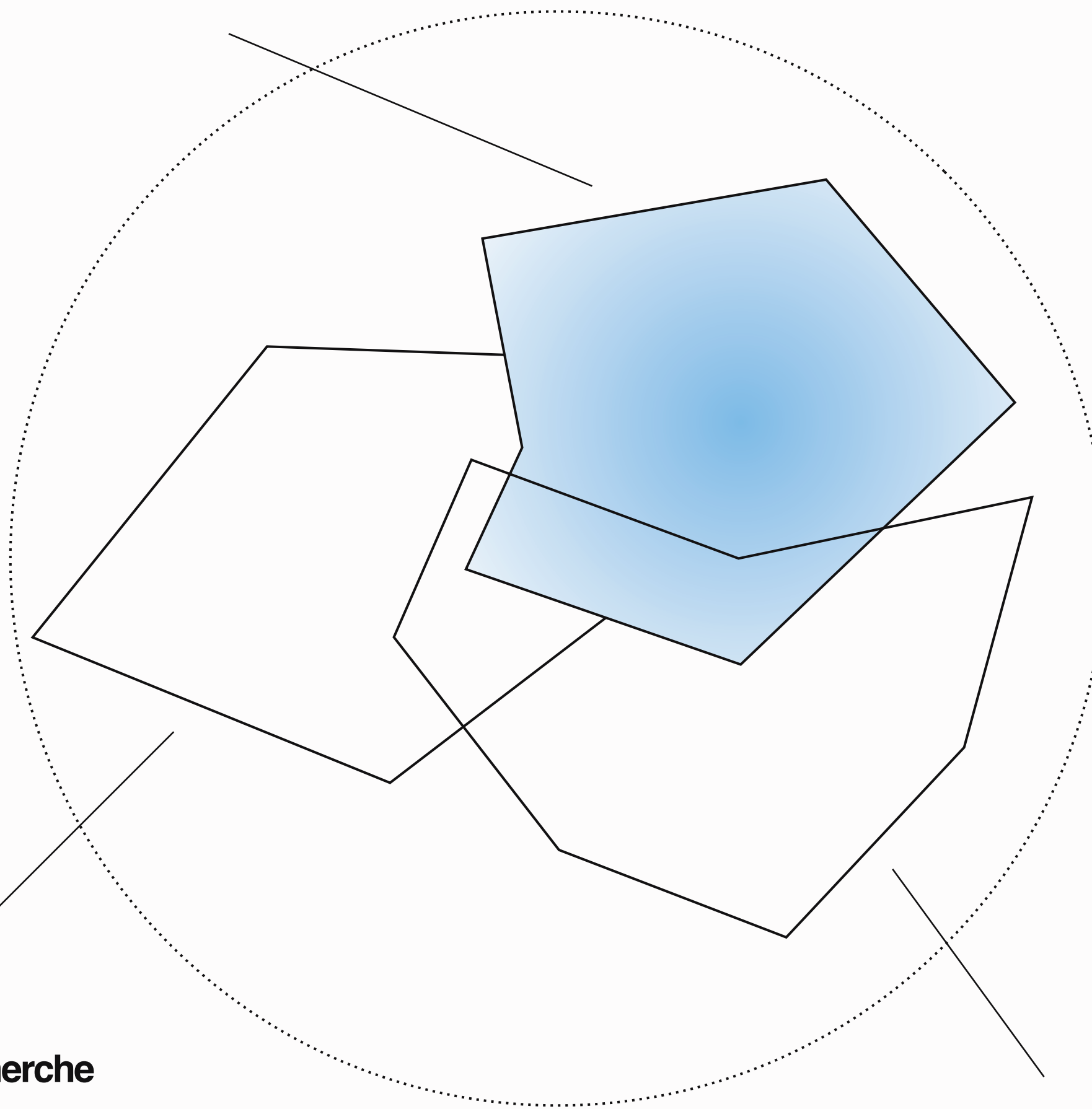
**La Fondation développe ses méthodes et outils participatifs innovants pour l'urbanisme au sein de consortium de recherche internationaux où des pilotes opérationnels sont développés.**

**La Fondation fait ensuite bénéficier les collectivités de ces innovations qui en retour apportent de nouvelles connaissances précieuses pour les recherches en cours et à venir.**

**Ces méthodes, enrichies par l'intelligence collective, sont partagées en tant que science ouverte et open source, conformément aux statuts de la Fondation et au principe suivant : les fonds publics investis dans la recherche et l'innovation doivent profiter à la société.**

## Living Lab Urbain

- Projets sur mandat pour les collectivités
- Développement des projets en situation réelle
- Réseau Européen des Living Lab ENoLL



## Laboratoire de recherche

- R&D&I Internationales
- Recherches les évolutions de l'urbanisme
- Civic-Tech Open Source

## Réseau international 7 BU

- Support for civic tech users
- UN-Habitat partnership
- Capitalization of best practices





# Présentation de la Fondation

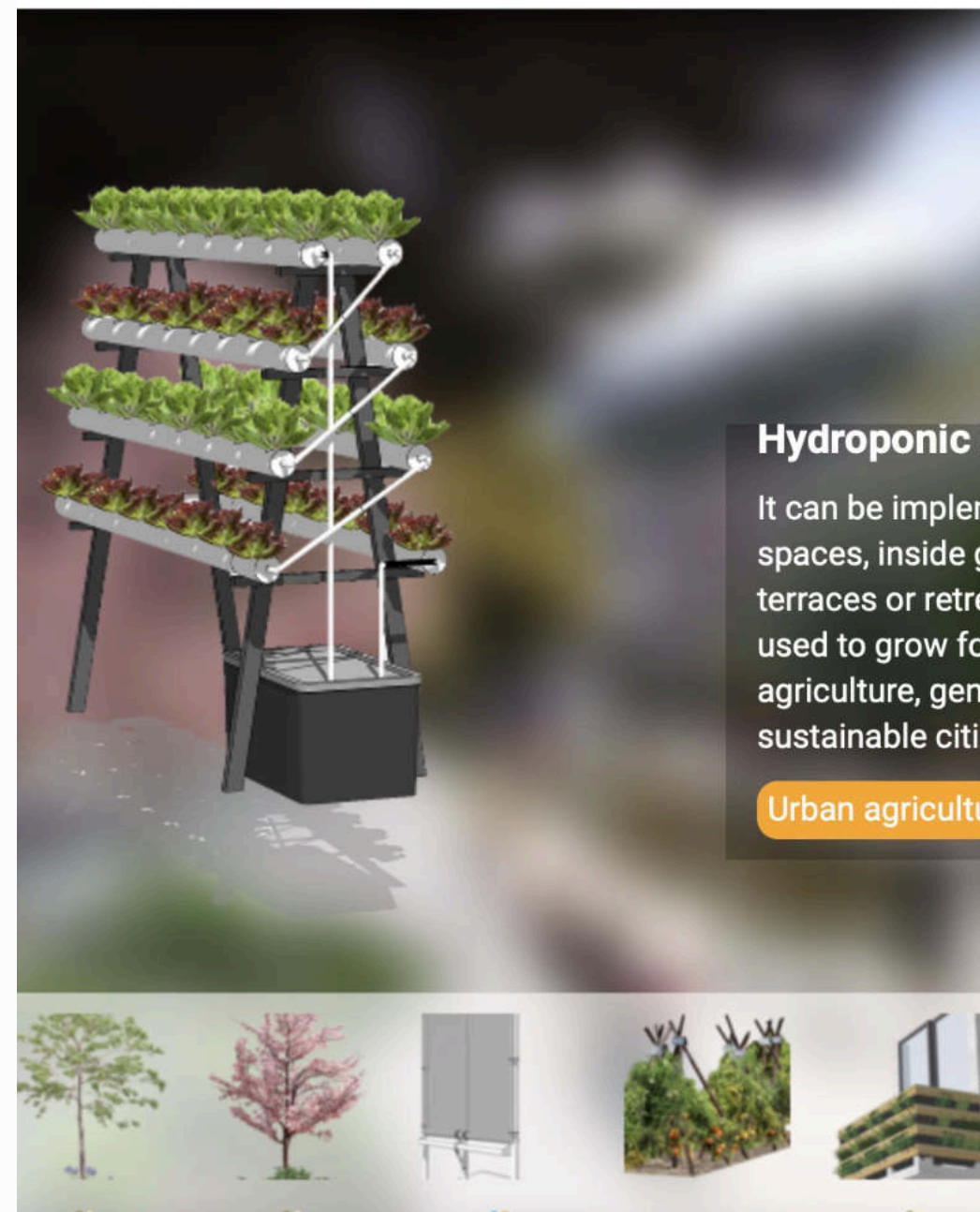
Rennes, France 2012, Programmation participative de quartier gare TGV, évènement de présentation.



Paris, France 2016, Bâtiment Wikibuilding, présentation à la communauté numérique du tiers lieu Numa.




Mix Map Gallery


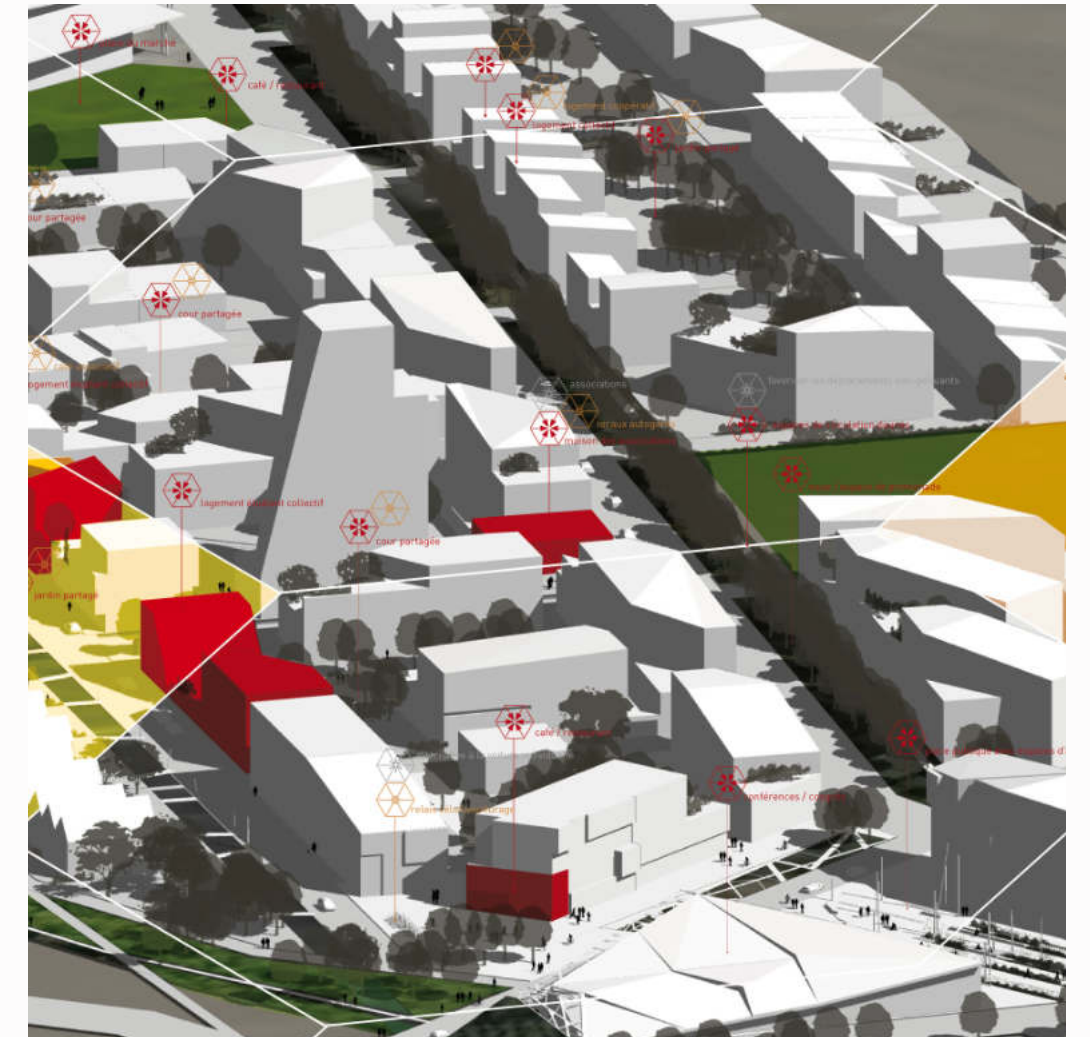


Quito Equateur 2024, Recherche Européenne INTERLACE sur les SBN Systèmes basés sur la nature.

Vernier Suisse 2024, Programmation participative du Parc des Libellules élargi.



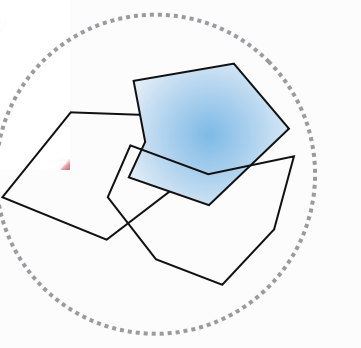
Saclay France 2014, Projet d'urbanisme du nouveau quartier secteur SA dans le cadre du Grand Paris



Tokyo 2011, Présentation des data visualisations produites par la plateforme Unlimited Cities.





Saint-Nazaire France 2016, Mandat pour la programmation participative de 6 quartiers prioritaires



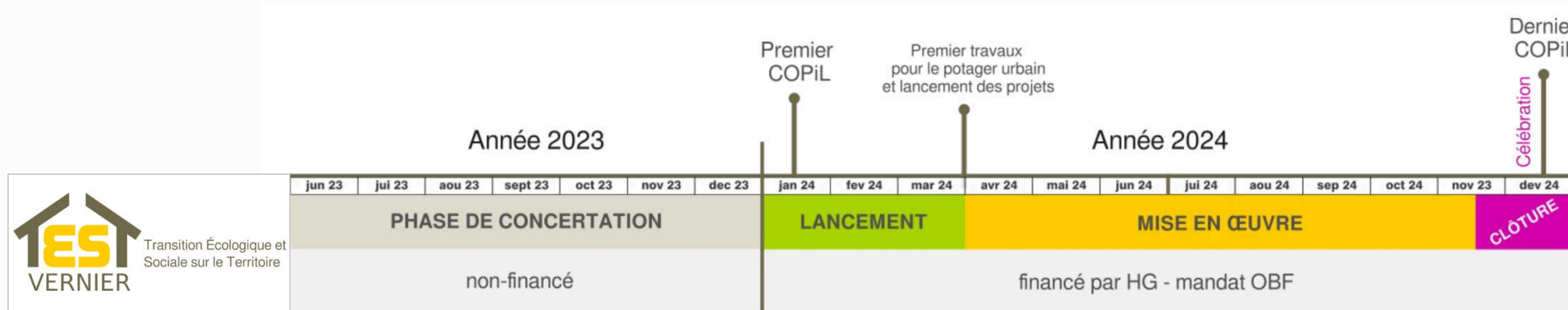




Concertation dans le jardin d'OBF à Vernier en 2023



- Une demande d'accompagnement technique par un groupe d'habitantes et habitants impliqués dans l'expérimentation de politique publique TEST initiée par l'Hospice Général et la fondation OBF à Vernier ;
- La rencontre progressive de l'écosystème de partenaires TEST; les participants et contributeurs, le service cohésion sociale de la Ville de Vernier, ATD Quart Monde, la Maison de Quartier Libellules ;
- La découverte de nombreuses enquêtes et expressions des habitants autour des éléments à améliorer dans le parc des Libellules ;
- Le questionnement de la Fondation; comment créer une légitimité auprès d'habitant.e.s et d'organisations peu enclins à se remotiver autour du sujet du Parc des Libellules ?
- Une force ; le projet apporté par les habitant.e.s est suffisamment motivant et désirable pour susciter au minimum la curiosité ; **une forêt nourricière dans le Parc des Libellules.**



Parc des Libellules étendu, Mission Fondation urbanisme ouvert





“

**Principe premier ; pour être écouté, il faut écouter les autres.**

**1\_Création préalable d'une mémoire du projet accessible à toutes et tous sous la forme d'un site internet accessible à toutes et tous avec vision politique et enquêtes sociologiques.**

**2\_Présentation de la vision politique des projets d'urbanisme de la Ville de Vernier et du Canton exposée sur des panneaux devant l'un des édicules des Libellules lors des premières interactions avec les habitant.e.s, dont des adolescent.e.s et des enfants.**

Lors de la première action de le quartier le samedi 5 mai 2024 à l'invitation d'ATD Quart Monde lors d'un atelier des Arts et Savoirs partagés.





# Premier rendez-vous participatif sur le site Lancement de la bibliothèque numérique

OPEN URBANISM FOUNDATION

À propos Ressources Agenda Public/communs HUB UTC

DOCUMENTATION PROJETS - RÉFÉRENCES

## Bibliothèque TEST Projet Contributif Parc Libellule

Alain Renk · 25 avril 2024  
dans le groupe TEST Transition Écologique et Sociale sur le Territoire



0 commentaire 0 like

Partager cette page

Une expérimentation sur le territoire de Vernier qui a pour but de mettre en synergie les habitants et leurs compétences au service de la transition écologique

## Contenus

- Documents institutionnels
- Enquêtes disponibles
- Comptes-rendus
- Mise à jour continue

À propos Ressources Agenda Public/communs HUB UTC

Qu'est-ce que l'urbanisme ouvert ... PDF 188.32 Ko	Premières contribution Test ... PDF 6.25 Mo	Flyer explicatif TEST PDF 953.03 Ko	Propos. Accomp. OUF PDF 1.02 Mo
feuille de route PDF 2.89 Mo	Projet ville et canton (Appel) ... PDF 3.46 Mo	C Hab Lancy Cohésion sociale PDF 375.33 Ko	C Hab Lancy Espaces publics PDF 337.63 Ko
C-Hab Vernier Climat PDF 364.64 Ko	C-Hab Vernier Parcs pour tou.te.s PDF 357.82 Ko	Calendrier prévisionnel V1 PDF 1.98 Mo	Calendrier prévisionnel V2 PDF 1.99 Mo
Plans Vernier PDCom PDF 29.74 Mo	Collaborer ! Extrait PDCom PDF 509.43 Ko	Vision pour le futur de Vernier ... PDF 57.36 Mo	Programme législature Vernier ... PDF 2.17 Mo
Dessins participant.e.s (de ... PDF 20.53 Mo	Compte-rendu rdv avec SEU Romain ... PDF 1.19 Mo	Compte Rendu avec SAM Marion ... PDF 405.36 Ko	Affiches Festijoval 8 juin 2024 PDF 6.76 Mo
Projet Modèles PDF 106.93 Ko	compte rendu 3 avec habitant.e.s PDF 1.92 Mo	Compte rendu 4 avec services ... PDF 4.36 Mo	5 compte rendu avancement ATD ... PDF 2.72 Mo
6 compte rendu plantation PDF 14.49 Mo	Poster Faltière 17 juin 2024 PDF 10.62 Mo	Plan programmation ... PDF 9.84 Mo	Plan plantations participative 9 dec ... PDF 2.39 Mo





## Premier rendez-vous participatif sur le site

### Plateforme d'urbanisme participatif

- Utilisation d'une version test d'Unlimited Cities par les habitant.e.s



### Interactions sociales

- Rapprochement convivial des logiques institutionnelles et citoyennes



### Expression libre augmentée par les outils analogiques et numériques

- Mise en capacité d'agir des habitant.e.s de tout ages





# Premier rendez-vous participatif sur le site



## Expression libre augmentée par les outil analogiques et numériques

- Mise en capacité d'agir des habitant.e.s de tout ages





# Contexte et pertinence de l'amélioration du Parc des Libellules étendus

1

## Un foncier compliqué

L'intrication des propriétés foncières entre les Villes de Vernier et Genève complique les actions de transformations, même de petite échelle. La perspective du Parc Linéaire fige les actions.

2

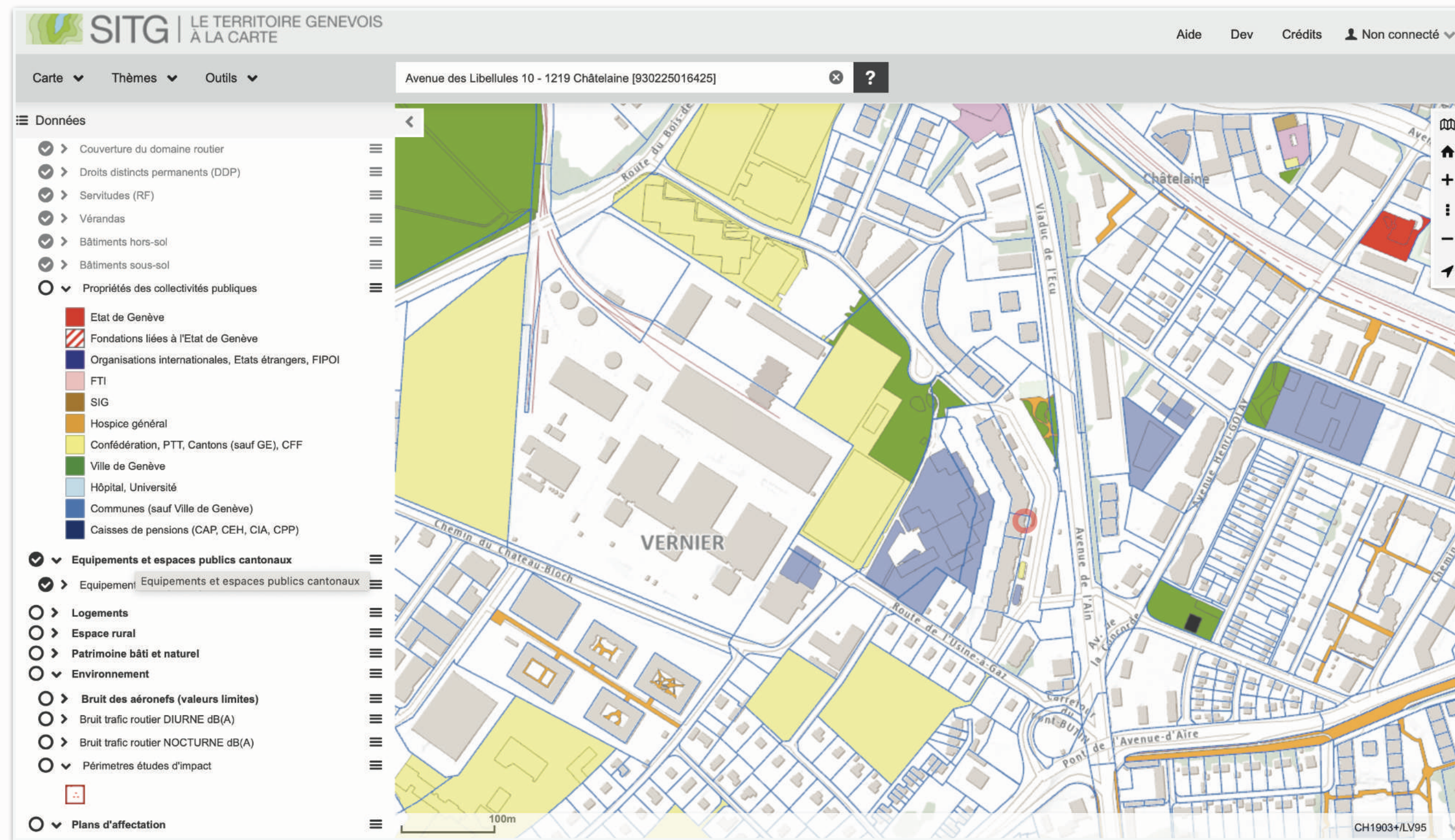
## Une étude de faisabilité ambitieuse

Suppressions des barrières physique entre activités, remplacement des parkings par des espaces vert et multiples connexions ombragées... L'enjeu est de faire atterrir la vision dans la réalité.

3

## Une situation d'urgence

Les fragmentations sociales et physiques se renforcent mutuellement. Le projet du Parc Linéaire lancé par les services de l'urbanisme du Canton et de la ville de Vernier doit réussir.





# Contexte et pertinence de l'amélioration du Parc des Libellules étendus



1

## Un foncier compliqué

L'intrication des propriétés foncières entre les Villes de Vernier et Genève complique les actions de transformations, même de petite échelle. La perspective du Parc Linéaire fige les actions.

2

## Une étude de faisabilité ambitieuse

Suppressions des barrières physique entre activités, remplacement des parkings par des espaces vert et multiples connexions ombragées... L'enjeu est de faire atterrir la vision dans la réalité.

3

## Une situation d'urgence

Les fragmentations sociales et physiques se renforcent mutuellement. Le projet du Parc Linéaire lancé par les services de l'urbanisme du Canton et de la ville de Vernier doit réussir.

4

## Un territoire qui répond présent

Le mandat confié à la Fondation a permis de constater un engagement croissant des habitant.e.s pour des transformations utiles et rapides pour améliorer la qualité de vie.





# Contexte et pertinence de l'amélioration du Parc des Libellules étendus



1

## Un foncier compliqué

L'intrication des propriétés foncières entre les Villes de Vernier et Genève complique les actions de transformations, même de petite échelle. La perspective du Parc Linéaire fige les actions.

2

## Une étude de faisabilité ambitieuse

Suppressions des barrières physique entre activités, remplacement des parkings par des espaces vert et multiples connexions ombragées... L'enjeu est de faire atterrir la vision dans la réalité.

3

## Une situation d'urgence

Les fragmentations sociales et physiques se renforcent mutuellement. Le projet du Parc Linéaire lancé par les services de l'urbanisme du Canton et de la ville de Vernier doit réussir.

4

## Un territoire qui répond présent

Le mandat confié à la Fondation a permis de constater un engagement croissant des habitant.e.s pour des transformations utiles et rapides pour améliorer la qualité de vie.

5

## Une méthode qui permet d'avancer

Les premiers arbres de la forêt nourricière des libellules préfigurent la façon de créer une collaboration efficace et motivante entre collectivités et société civile.





# Vision.

- Le projet du Parc Linéaires peut créer un engagement fort de la société civile et de l'ensemble des parties prenantes pour un projet manifeste et innovant, capable d'accélérer la résiliation des politiques publiques au bénéfice de de l'intérêt général avec la participation de tous.

- A l'inverse le contexte spécifique du Parc linéaire entraine le risque que ce projet soit perçu comme le moyen d'imposer aux différentes activités présentes une vision surplombante qui aurait pour conséquence de remettre en cause les frontières, y compris physiques, d'activités qui se visent aujourd'hui comme autonomes. Les entreprises, les terrains de sports, les espaces public, les jardins partagés, etc.

# Vision.

## Vision court et long terme en lien avec le Parc linéaire

- Le projet du Parc Linéaires peut créer un engagement fort de la société civile et de l'ensemble des parties prenantes pour un projet manifeste et innovant, capable d'accélérer la résiliation des politiques publiques au bénéfice de de l'intérêt général avec la participation de tous.

- A l'inverse le contexte spécifique du Parc linéaire entraine le risque que ce projet soit perçu comme le moyen d'imposer aux différentes activités présentes une vision surplombante qui aurait pour conséquence de remettre en cause les frontières, y compris physiques, d'activités qui se visent aujourd'hui comme autonomes. Les entreprises, les terrains de sports, les espaces public, les jardins partagés, etc.

- Le problèmes est que la capacité de créer l'engagement pour un projet comme le parc linéaire dépend de la confiance que vont avoir les différents partenaires envers la puissance publique d'une part, et entre partenaires qui aujourd'hui s'ignorent d'autre part.



# Vision.

## Vision court et long terme en lien avec le Parc linéaire

- Le projet du Parc Linéaires peut créer un engagement fort de la société civile et de l'ensemble des parties prenantes pour un projet manifeste et innovant, capable d'accélérer la résiliation des politiques publiques au bénéfice de de l'intérêt général avec la participation de tous.

- A l'inverse le contexte spécifique du Parc linéaire entraine le risque que ce projet soit perçu comme le moyen d'imposer aux différentes activités présentes une vision surplombante qui aurait pour conséquence de remettre en cause les frontières, y compris physiques, d'activités qui se visent aujourd'hui comme autonomes. Les entreprises, les terrains de sports, les espaces public, les jardins partagés, etc.

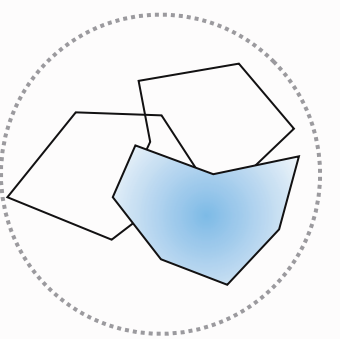
- Le problème est que la capacité de créer l'engagement pour un projet comme le parc linéaire dépend de la confiance que vont avoir les différents partenaires envers la puissance publique d'une part, et entre partenaires qui aujourd'hui s'ignorent d'autre part.
- Les recherches et les projets menés par la Fondation montrent qu'il est possible de créer la confiance et l'engagement dans des situations complexes voir conflictuelles en développant une stratégie permettant l'écoute et le respect entre les différents points de vue. C'est cette stratégie qui a été esquissée à petite échelle sur le Parc des Libellules étendus.





## Approche méthodologique Les principes

- Le réseau international 7 Billion Urbanists animé par la Fondation permet une approche comparative internationale avec des concepteurs et villes engagées dans des démarches d'urbanisme où la société civile et les parties prenantes sont engagées au côté des autorités politiques et des concepteurs.
- Un travail d'enquête et d'analyse de plusieurs années a permis de mettre à jour des constantes qui se retrouvent au sein de projets très différents en termes d'échelle (des villages au métropoles) et de culture (En Europe, Asie, Amérique du Sud et Afrique).
- Ce travail a été complété par une série d'entretien autour d'une première version des principes de l'urbanisme ouvert pour accroître leurs pertinences autant auprès de chercheurs, de fonctionnaires et de techniciens impliqués dans les projets d'urbanisme que de personnes éloignés de ce sujet.
- Aujourd'hui, les principes fonctionnent comme un cadre de référence qui permet d'extrapoler des méthodes d'urbanisme ouvert adaptés à des contextes différents avec une garantie d'intégration de la société civile dans les transformations urbaines et une meilleure appropriation des Objectifs du Développement Durable.



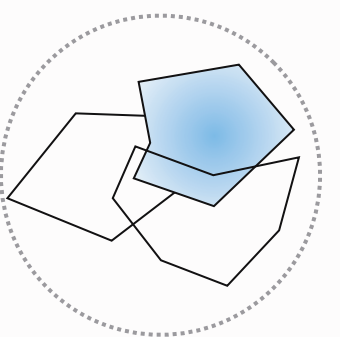


**Construire un chemin clair qui démontre l'intérêt de réfléchir et d'agir ensemble.**

**Faire émerger la confiance non par les discours ou les postures d'expertise, mais par les réalisations qui donnent des preuves concrètes.**

**Proposer aux participant.e.s et parties prenantes de nouveaux projets collaboratifs d'intérêt général, d'échelles plus importantes et permettant une autonomie croissante.**


**Dépasser les segmentations physiques et sociales caractéristique du quartier par l'aménagement participatif.**








# Approche Méthodologique Application au Parc des Libellules étendu


**Contributeurs ;**  
Sandra, Dimas, David, Victoria, Romain,  
Cédric, Aurélie, Alain

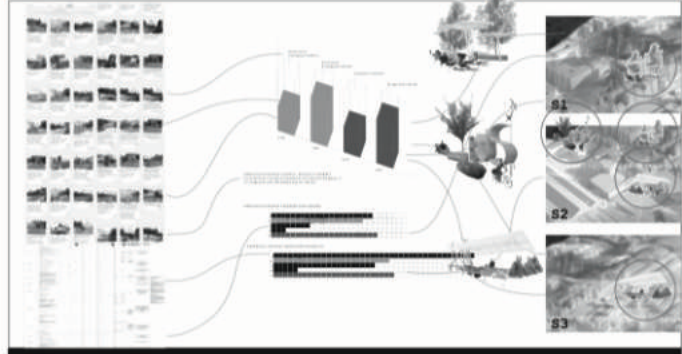
**#1 Les principes de l'urbanisme ouvert**  
« Les principes de l'urbanisme ouvert sont nés de l'analyse de projets où la société civile a été incluse avec succès au départ des projets d'aménagement »  
  
Mettre en place les conditions nécessaires pour développer l'intelligence collective


**#2 Comprendre les grands projets en cours**  
« Les grands projets des collectivités publiques ont souvent des objectifs compatibles avec les demandes locales, ce qui manque c'est le co-design de l'atterrissage »  
  
Trouver les points de rencontre entre projet global et projet local

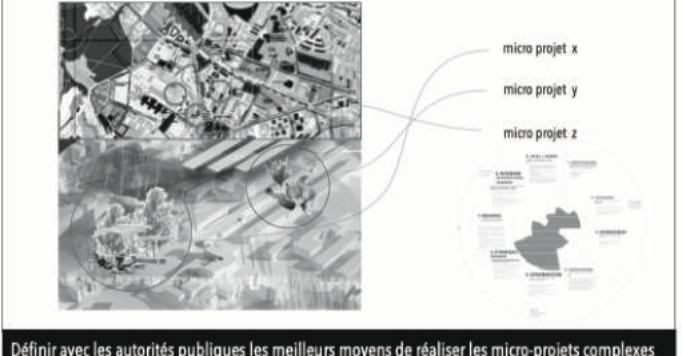
**#3 Adapter démarche et outils au contexte**  
« Les défis du dérèglement climatique et l'invention de nouveaux modes de vie écologique imposent d'être créatifs et innovant, de penser hors standard »  


**#4 L'intention partagée garante des libertés**  
« Dans les grands projets ouverts comme Wikipedia et Linux, les personnes contribuent librement parce qu'elles défendent un objectif commun : l'intention partagée »  



**#5 Intelligence collective visuelle**  
« Aborder les personnes sur leurs lieux de vie, pour leurs demander d'imaginer des améliorations, c'est nécessaire pour inclure tout le monde »  
  
Après l'expression individuelle qualitative, donner rendez-vous pour la restitution collective

**#6 Structurer en micro-projets complexes**  
« L'analyse des données brutes (textes et images) permet de faire émerger des « micro-projets complexes » et de préciser les priorités en fonction de critères explicites »  
  
Partager le mode d'analyse et donner accès aux données brutes pour renforcer la confiance

**#7 Se retrouver pour partager les résultats**  
« Les MPC (Micro-Projets Complexes de petite échelle, multifonctionnels, avec de multiples co-auteurs) sont modulables et compatibles avec les grands projets à venir »  
  
Développer l'appropriation des micro projets par les acteurs citoyens et publics

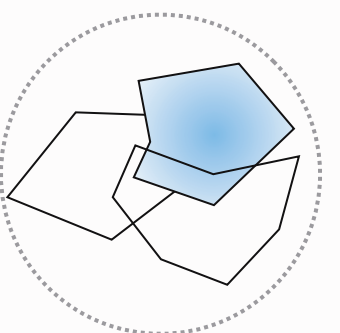
**#8 Intégrer les micro-projets dans le global**  
« Les décideurs publics et les concepteurs mandatés pour le projet global peuvent s'appuyer sur les micro-projets favoriser l'appropriation de la transition écologique »  
  
Définir avec les autorités publiques les meilleurs moyens de réaliser les micro-projets complexes

Parc Libellule Programmation participative pour TEST  
Feuille de route par OpenUrb Foundation A.RENK

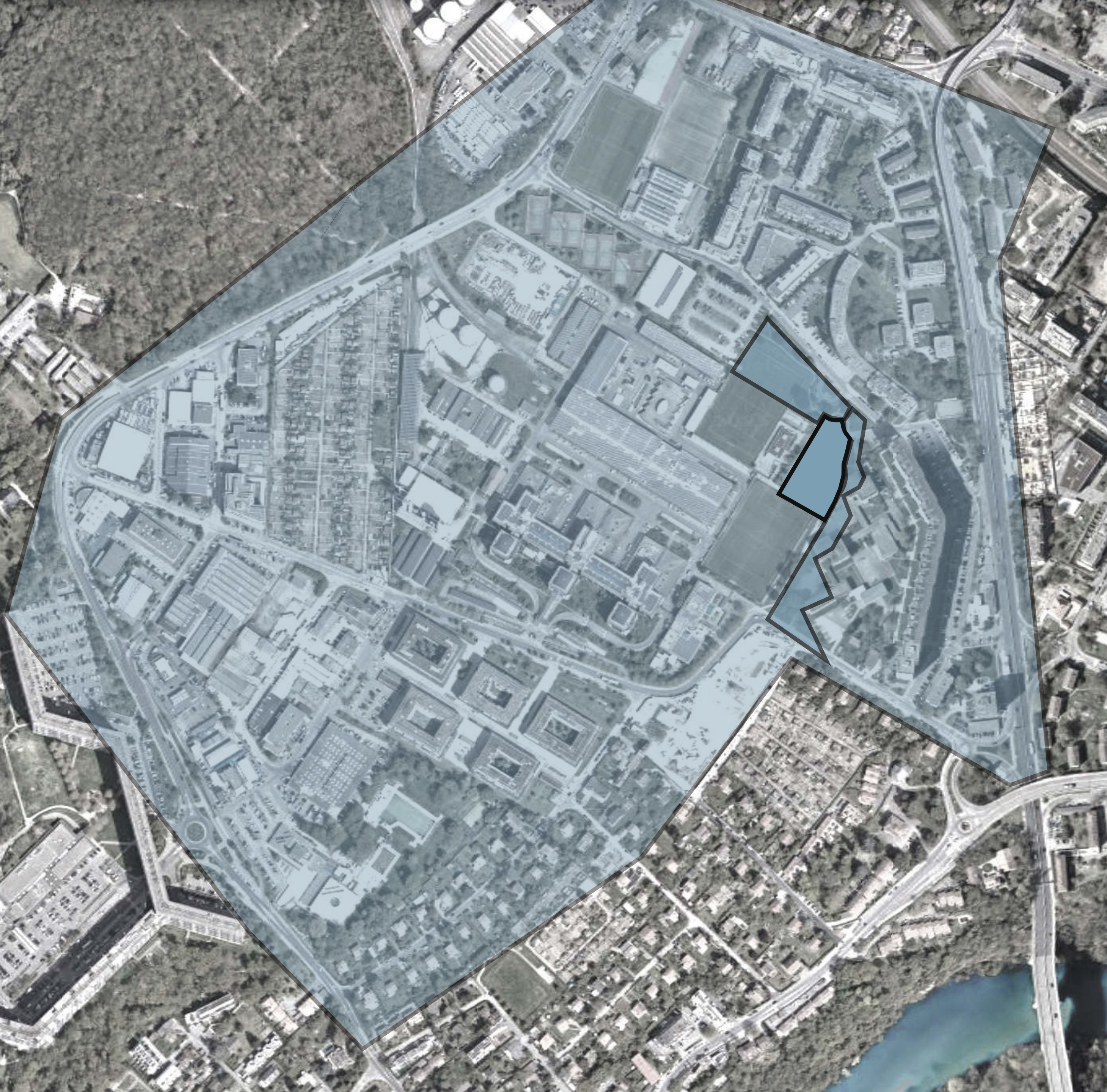


V1	21 4 2024
V2	25 4 2024
V3	6 5 2024

- La rencontre avec les initiateurs du projet de Forêt Nourricière pour le Parc des Libellules s'est prolongé par l'établissement d'une proposition de mandat de la Fondation envers OBF, en charge du projet TEST avec l'Hospice Général.
- Le coeur de la proposition était l'approche méthodologique pour le parc des Libellules.
- Cette approche a été depuis systématiquement présentée lors d'atelier avec les habitants comme la règle du jeu transparente qui encadre l'intervention de la Fondation. Elle a également été présentée lors de la première rencontre avec les départements d'urbanisme de la Ville de Vernier et du Canton de Genève.
- En permettant aux mandants et aux habitant.e.s de vérifier si la Fondation respecte ses engagements dans le temps, et en les respectant, la Fondation crée progressivement une relation de confiance avec ses interlocuteurs professionnels et citoyens.
- Dans le cadre de ses mandats avec OBF et le Canton, l'approche méthodologique a concerné les points 1 à 4.







## Approche méthodologique Recommandations en lien avec le Parc Linéaire

### **Accorder les temporalités**

Le temps long des grands projets peut être vu comme un avantage qui permet l'apprentissage du faire ensemble autour de micro projets complexes imaginés et réalisés avec des intervenants aux enjeux différents.







## Approche méthodologique Recommandations en lien avec le Parc Linéaire

### Accorder les temporalités

Le temps long des grands projets peut être vu comme un avantage qui permet l'apprentissage du faire ensemble autour des micro projets complexes (avec des intervenants aux enjeux différents)

### Infrastructures (échelle macro)

L'échelle macro concerne principalement la répartition des espaces publics et les nouvelles connexions actives et confortables entre équipements attractifs et hub de mobilités.

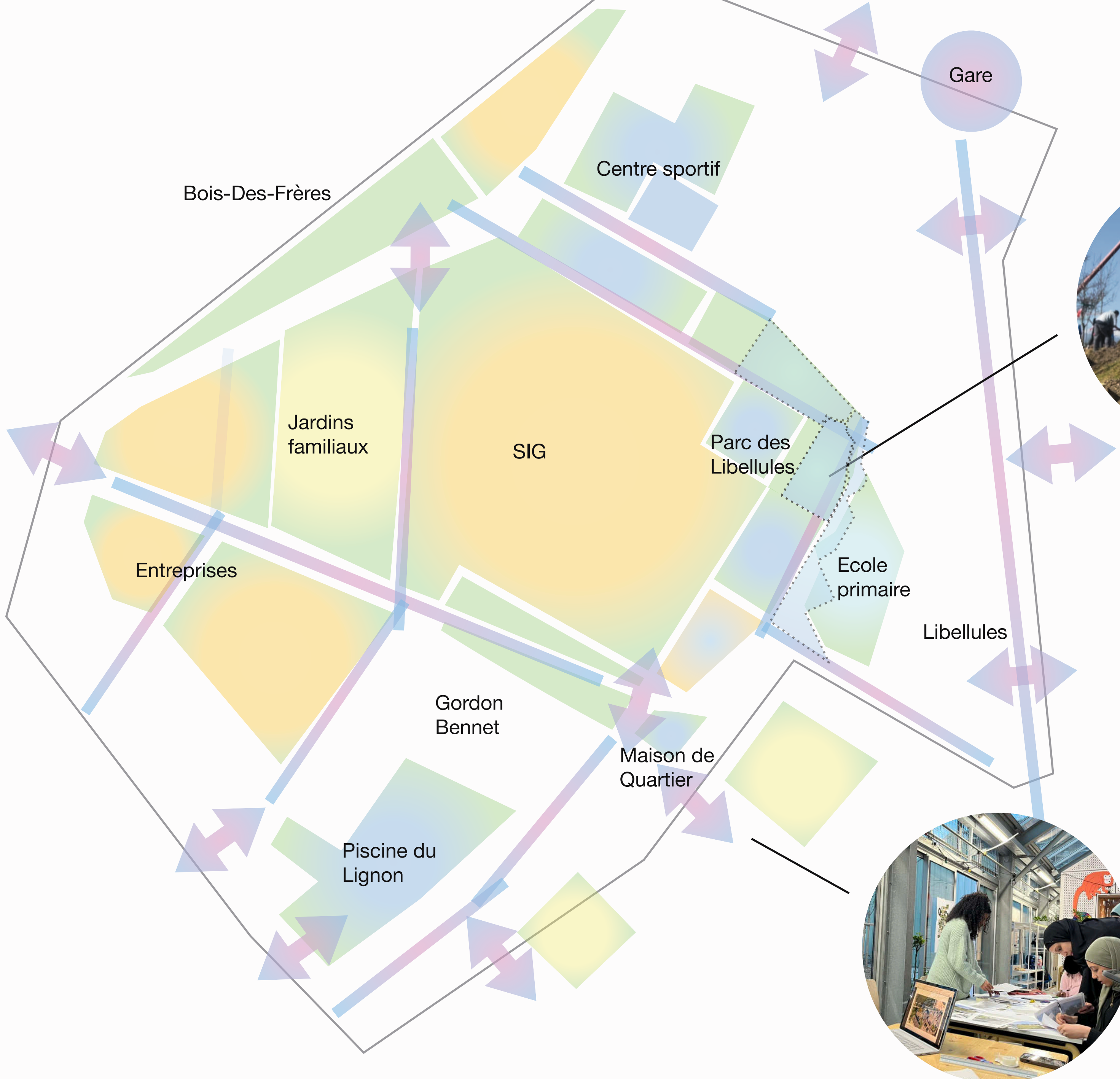
### Franges et usages (échelle micro)

L'échelle micro concerne les espaces publics et l'ensemble des franges entre équipements publics et associatifs, logements, entreprises de toutes tailles, commerces et hubs de mobilité.





# Approche méthodologique Recommandations en lien avec le Parc Linéaire



## Accorder les temporalités

Le temps long des grands projets peut être vu comme un avantage qui permet l'apprentissage du faire ensemble autour des micro projets complexes (avec des intervenants aux enjeux différents)

## Infrastructures (échelle macro)

L'échelle macro concerne principalement la répartition des espaces publics et les nouvelles connexions actives et confortables entre équipements attractifs et hub de mobilités.

## Franges et usages (échelle micro)

L'échelle micro concerne les espaces publics et l'ensemble des franges entre équipements publics et associatifs, logements, entreprises de toutes tailles, commerces et hubs de mobilité.

## Les chantiers agiles comme preuves

La force des premières réalisations dépasse le plaisir d'obtenir des résultats quand ces réalisations sont perçues comme des briques du projet global qui peut demander des années.

## Une stratégie pour créer l'engagement

Créer les conditions favorables à l'engagement de l'ensemble des acteurs du site du parc linéaire impose de faire émerger l'intention commune autour de bénéfices lisibles et évidents.





# Approche méthodologique Recommandations en lien avec le Parc Linéaire

## Accorder les temporalités

Le temps long des grands projets peut être vu comme un avantage qui permet l'apprentissage du faire ensemble autour des micro projets complexes (avec des intervenants aux enjeux différents)

## Infrastructures (échelle macro)

L'échelle macro concerne principalement la répartition des espaces publics et les nouvelles connexions actives et confortables entre équipements attractifs et hub de mobilités.

## Franges et usages (échelle micro)

L'échelle micro concerne les espaces publics et l'ensemble des franges entre équipements publics et associatifs, logements, entreprises de toutes tailles, commerces et hubs de mobilité.

## Les chantiers agiles comme preuves

La force des premières réalisations dépasse le plaisir d'obtenir des résultats quand ces réalisations sont perçues comme des briques du projet global qui peut demander des années.

## Une stratégie pour créer l'engagement

Créer les conditions favorables à l'engagement de l'ensemble des acteurs du site du parc linéaire impose de faire émerger l'intention commune autour de bénéfices lisibles et évidents.



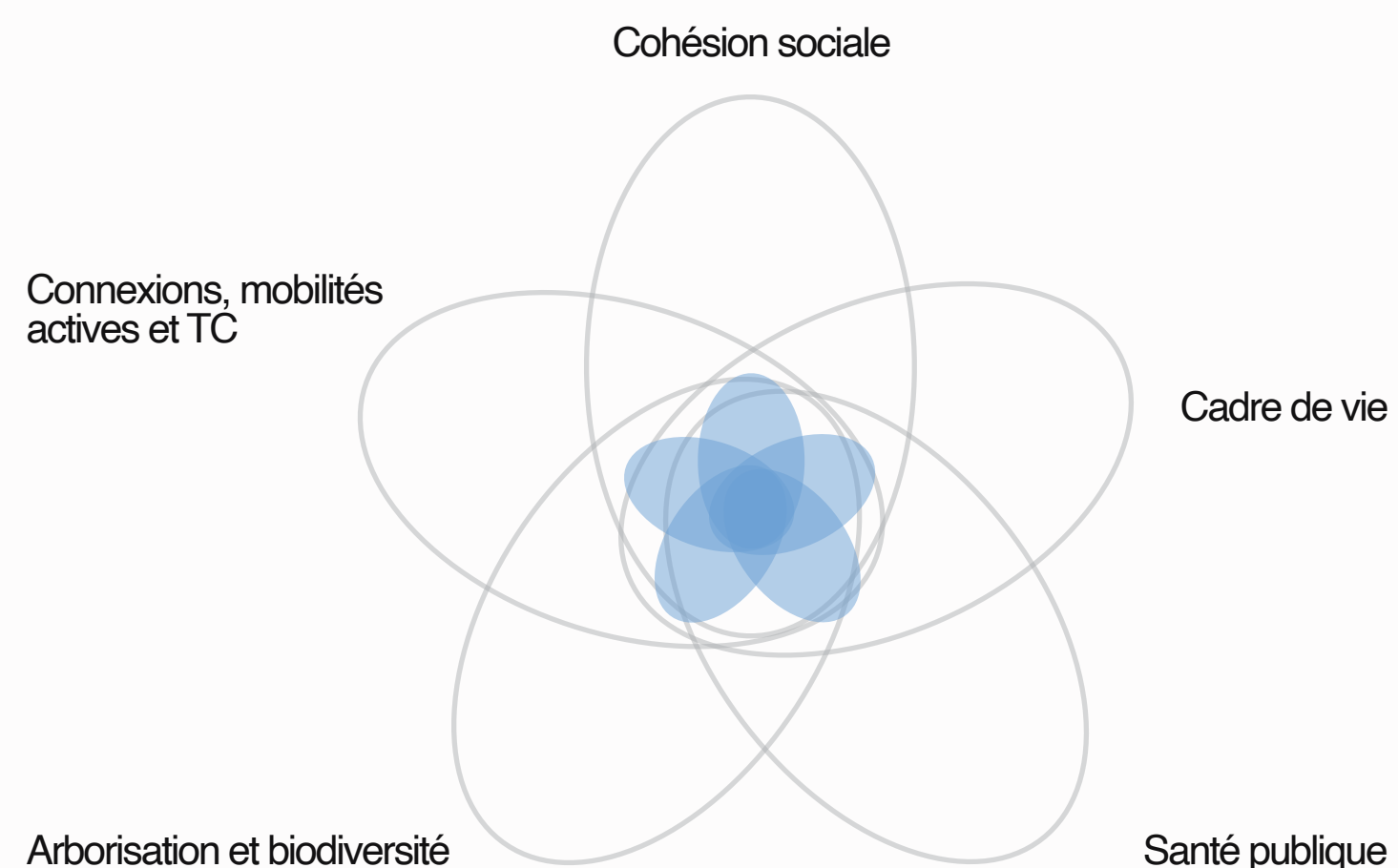
## Relier les échelles

Les bénéfices en terme de qualité de vie et santé publique sont partageables avec des outils innovants permettant l'appropriation et les contributions sur les sujets fondamentaux et motivants.





# Activités.



Départ avril 2024

Entretiens avec imitateurs et participants TEST

Proposition méthodologique pour Mandat OBF

Analyse des enquêtes sociologique

Analyser et synthèse documents publics urbanisme

Bibliothèque numérique du projet

Rencontres habitant.e.s aux Libellules

Ateliers contributifs aux Libellules (ATD)

Ateliers contributifs Maison de Quartier

1<sup>er</sup> Atelier 5 mai 2024, dernier Atelier 4 avril 2025

Proposition méthodologique pour mandat DT Canton de Genève

Rencontres services urbanisme et espace vert

Rencontres Cohesion sociale et TSHM

Prise de contact avec acteurs SIG, EMS Chatelaine

Prise de contact avec acteurs associatifs

Production de compte rendus partagés

Mise à jour de la bibliothèque numérique

Proposition liste d'action pour le parc des Libellules

Proposition de plantation pour autorisation des services

Plans de plantations

Choix des arbre dans la pépinière de la ville

Installation et démontage d'une tente nomade été 2024

Plantation des bacs Edicules

Plantation des arbres de haute tige

Fin avril 2025



## Parc des Libellules Élargi

2024

17.04

Découverte à IDEAVOX du projet TEST et du projet de forêt nourricière

21.04

Proposition aux contributrices et contributeurs, puis OBF, d'un accompagnement de Programmation Participative

24.04

Récolte des documents d'urbanisme de la ville de Vernier et du Canton, des analyses habitants et des diagnostics sociaux et urbain avec l'aide de la Maison de Quartier

02.05

Creation de la bibliothèque numérique pour partage des données et compte rendus à venir

05.05  
atelier contributif

Lors d'une cession des Ateliers Savoirs Partagés d'ATD quart monde, échanges avec les habitants sur leur vision du Parc des Libellules et première approche intention commune



08.06

Présentations des réflexions des habitant.e.s et démarche lors de la 3ème édition du Festijovial chez Ideavox



27.06

Echange avec le département de l'urbanisme de la Ville, OBF et la Fondation au sujet des liens possibles entre Parc Linéaire et du Parc Libellules élargi




20.07  
micro-réalisation

Première réalisation en lien avec l'intention commune émergente de l'atelier contributif ; Montage d'une tente pour faire rapidement de l'ombre. Revenus contributifs.



23.11  
atelier contributif

Choix des arbres avec les habitants, avec l'expertise conviviale de l'architecte paysagiste de l'équipe, dans le but d'élaborer une proposition technique et obtenir les autorisations de planter



26.11

Prix de la participation Décider ENSEMBLE pour le réaménagement participatif de parc des Libellules, Vernier canton de Geneve. Coup de coeur du jury



2025

27.01

Autorisation définitive du service de l'urbanisme de la Ville de Vernier pour planter les arbres, avec le soutien et les félicitations de la ville de Genève pour la qualité du projet

19.02

Choix des arbres à la Pépinière de la ville de Vernier, avec échanges entre paysagiste ville et paysagiste de l'équipe, puis piquetage dans le parc.

19.3  
Réalisation

Plantation de 15 arbres nourriciers avec les habitant.e.s, leurs enfant, avec explications expertes des paysagiste ville et équipe Fondation



04.04  
Atelier contributif

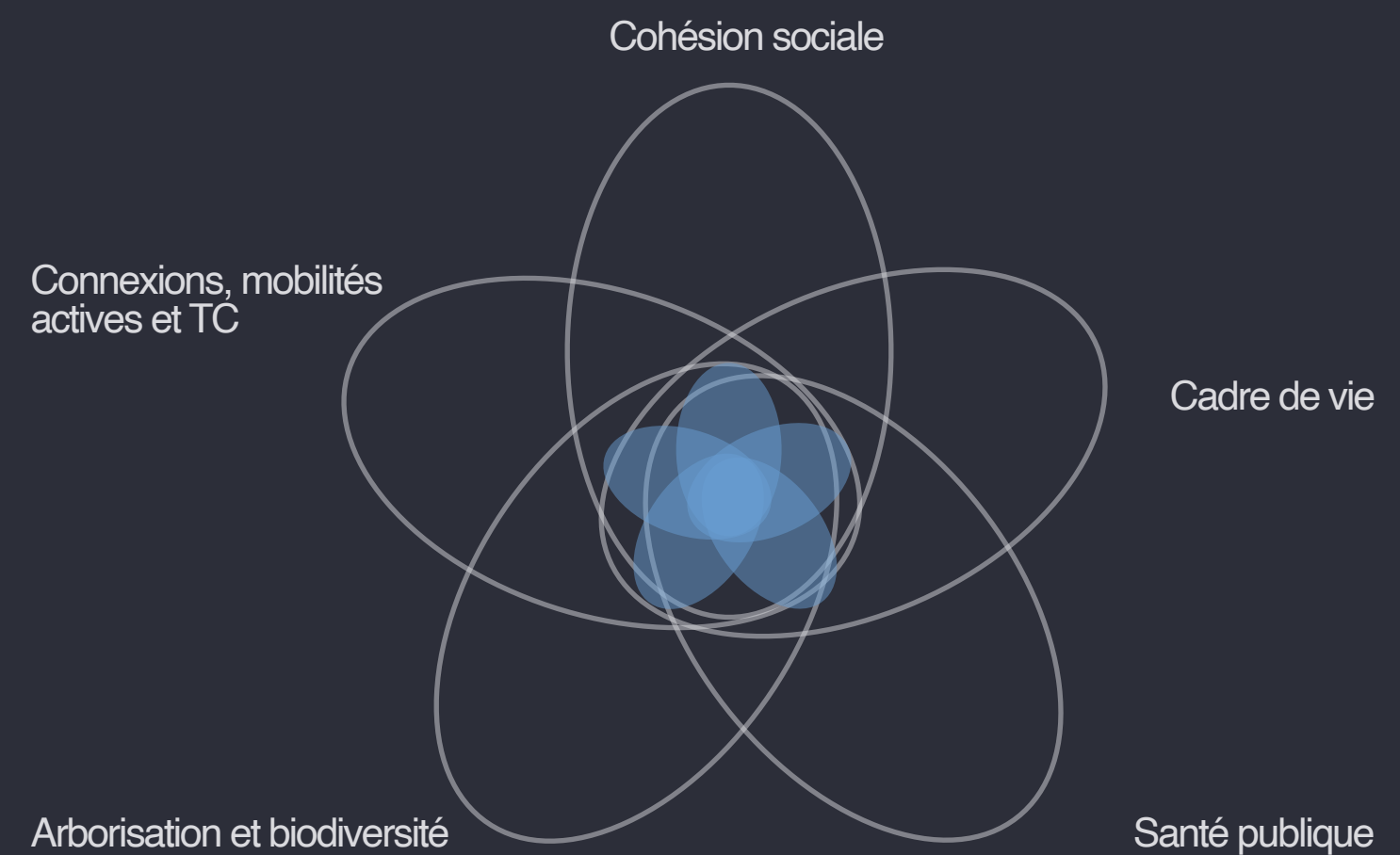
Atelier contributif sur le parc élargi Nord et Sud à la maison de Quartier des Libellules








**Échanges avec des habitant.e.s le 21 mai 2024 dans le parc des Libellules. Laila Kaichi qui s'occupe de la buvette nous prête des chaises pour que nous puissions nous installer à l'ombre.**







## Atelier contributif

- Rapprochement convivial des logiques institutionnelles et citoyennes



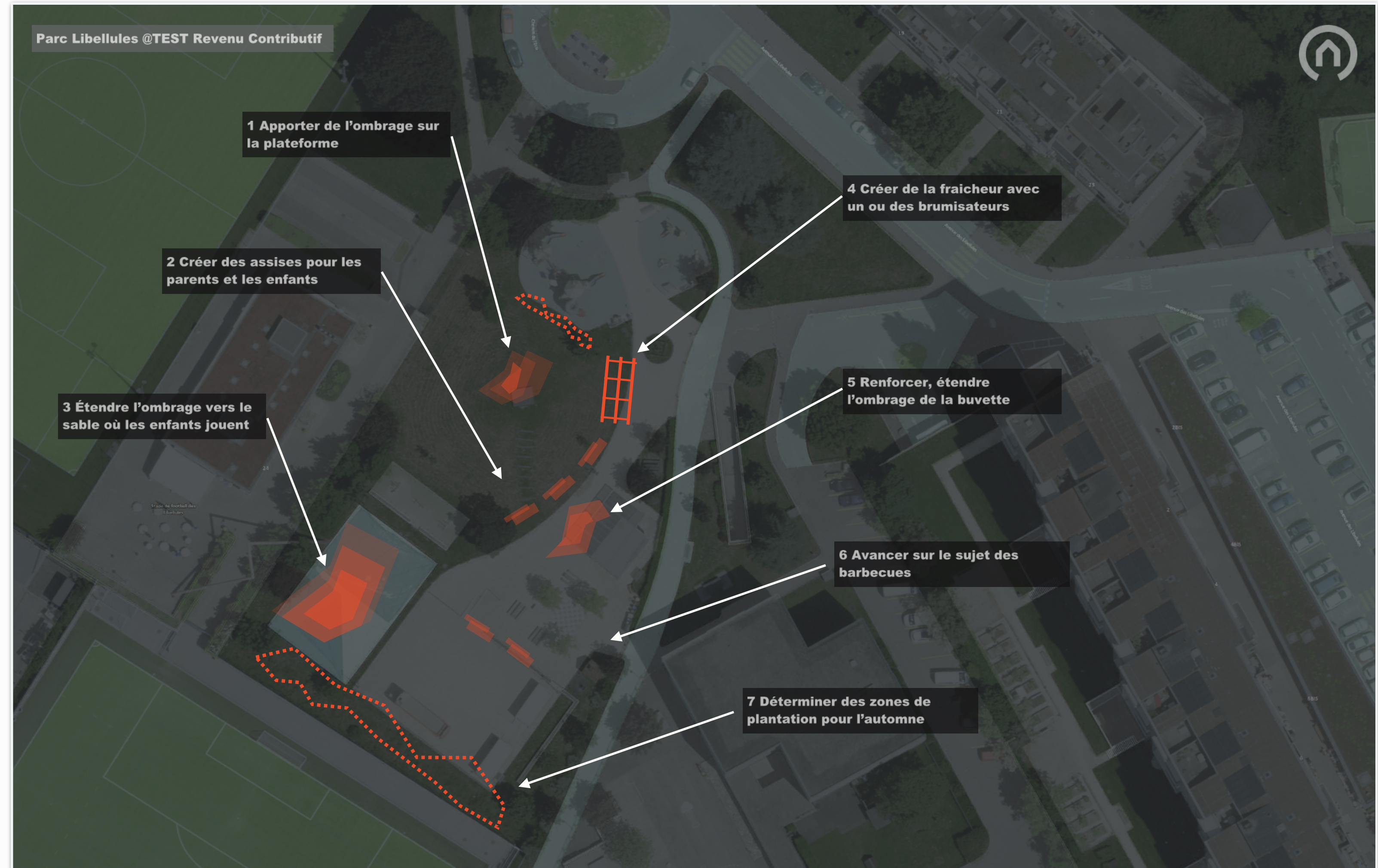


# Activités réalisées



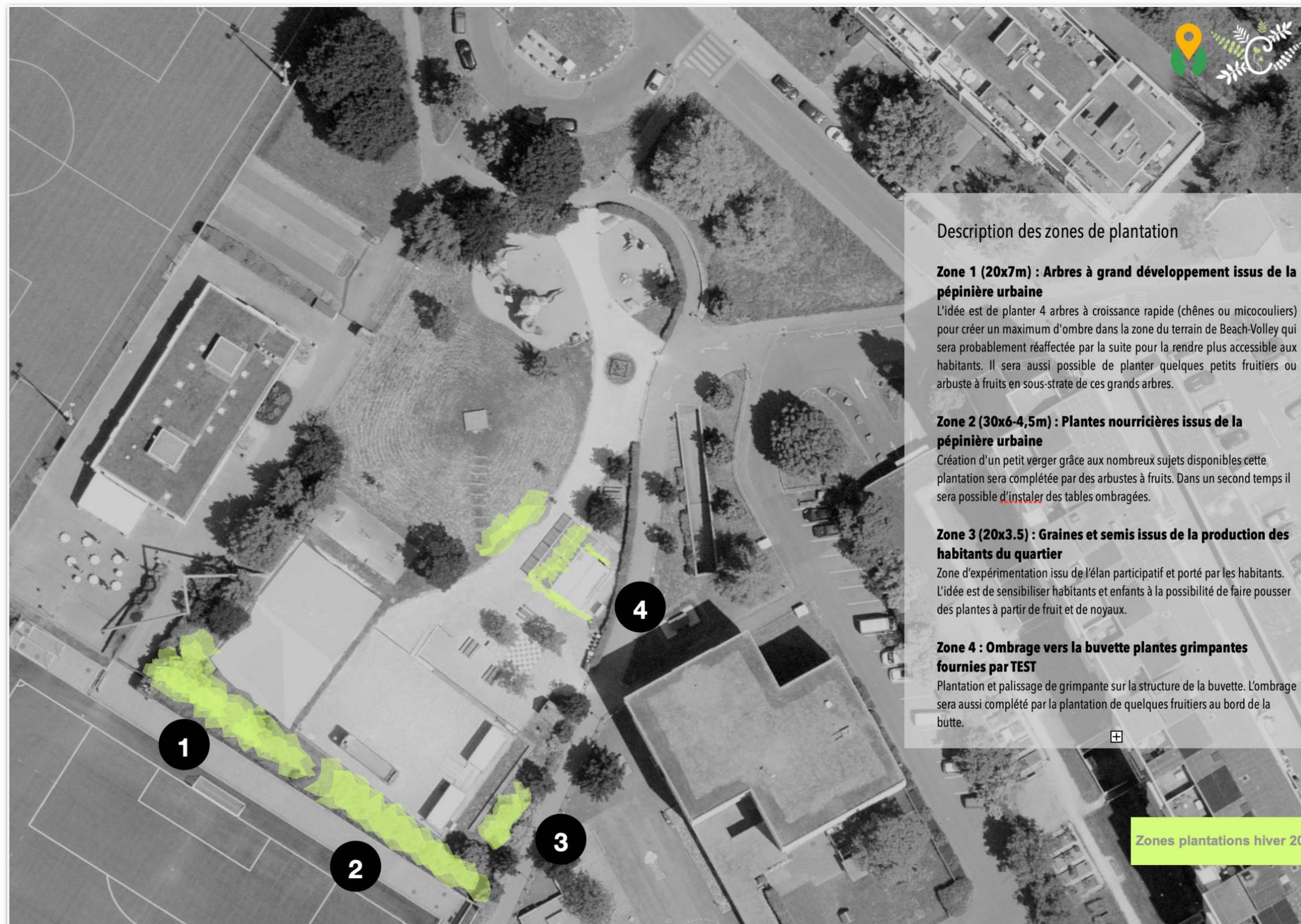


	été automne 24	Hiver Printemps 25	été automne 25
	<i>Toutes les actions seront validées de façon préalable par la ville, et le canton selon échelle</i>		
<b>Programmation participative</b>	<ul style="list-style-type: none"> <li>Echanges dans le parc pour susciter et recueillir des contributions / <b>En cours</b></li> <li>Ateliers contributifs pour adaptation de l'application Unlimited Cities au Parc des Libellules // <b>En cours</b></li> </ul>	<ul style="list-style-type: none"> <li>Démarche de programmation contributive avec l'application Unlimited Cities</li> <li>Analyse des données issues de Unlimited Cities</li> <li>Évènements contributifs où les autorités expliquent ce qu'elles peuvent mettre en place de façon pérenne</li> </ul>	<ul style="list-style-type: none"> <li>Extension possible de la démarche de programmation participatives aux alentours du Parc des Libellules pour imaginer une « dé-privatisation consensuelle » de certains lieux du Parc Linéaire</li> <li>Analyse des données issues de Unlimited Cities</li> <li>Évènements contributifs où les autorités expliquent ce qu'elles peuvent mettre en place de façon pérenne</li> </ul>
<b>Besoin d'ombre</b>	<ul style="list-style-type: none"> <li>Pose d'une tente nomade de 6mx8m conçue pour les événements en toile stretch et poteaux eucalyptus. (TEAM TEST) <b>Fait</b></li> <li>Prolonger l'auvent de la buvette (TEAM TEST+Habitant.e.s +Romain SEU)</li> <li>Poser des parasols (TEAM TEST+gestion Habitant.e.s)</li> <li>Définition des zones à planter, choix des espèces (TEAM TEST en lien avec Romain SEU)</li> </ul>	<ul style="list-style-type: none"> <li>Programmation participative et conception structure bois pour brumisateurs au sol et en haut de la butte</li> <li>Montage d'une structure bois pour un brumisateur (TEAM TEST en lien avec Romain Giger SEU)</li> <li>Plantation (TEAM TEST en lien avec Romain SEU)</li> <li>Reprise de l'idée de forêt nourricière (TEAM TEST en lien avec Romain SEU)</li> </ul>	<ul style="list-style-type: none"> <li>Installation des ombrières sur les structures bois</li> <li>Gestion TEST des parasols</li> <li>Gestion TEST de l'arrosage des plantations</li> </ul>
<b>Besoin d'eau</b>	<ul style="list-style-type: none"> <li>Programmation participative, conception et installation fontaine intermittente (TEAM TEST+Habitant.e.s +Romain SEU)</li> <li>Programmation participative, conception et installation Brumisateurs (TEAM TEST+Habitant.e.s +Romain SEU)</li> </ul>	<ul style="list-style-type: none"> <li>Programmation participative, conception et installation d'éléments pérennes fontaines, brumisateurs (TEAM TEST en lien avec Romain SEU)</li> <li>Programmation participative, conception de fontaines pataugeoires pérennes. (TEAM TEST en lien avec Romain SEU)</li> </ul>	<ul style="list-style-type: none"> <li>Installation Team Test ou entreprises selon nature des éléments</li> </ul>
<b>Besoin d'assises et tables</b>	<ul style="list-style-type: none"> <li>Fabrication sur place (sous la tente) de 4 canapés en palette en faisant participer des habitants sous la supervision de professionnels (TEAM TEST)</li> <li>Mise à disposition de 12 chaises longue en toiles</li> </ul>	<ul style="list-style-type: none"> <li>Programmation participative, conception et installation d'éléments mobiliers pérennes assises et tables (TEAM TEST en lien avec Romain SEU)</li> <li>Vérifier la disponibilité des briques, utilisables pour supports bancs, murets, tables ?</li> </ul>	<ul style="list-style-type: none"> <li>Installation Team Test ou entreprises selon nature des éléments</li> </ul>
<b>Amélioration du sol</b>		<ul style="list-style-type: none"> <li>Programmation participative et conception</li> </ul>	<ul style="list-style-type: none"> <li>Réalisation</li> </ul>
<b>Amélioration jeux</b>	<ul style="list-style-type: none"> <li>Démonter les jeux non adaptés et dangereux pour les enfants (Ville)</li> <li>Installer une délimitation pour jeu de boules (TEAM TEST+ gestion Habitant.e.s)</li> </ul>	<ul style="list-style-type: none"> <li>Programmation participative, conception et installation de jeux pour les enfants, en particulier équipement de la butte, escaliers, toboggans</li> </ul>	<ul style="list-style-type: none"> <li>Réalisation</li> </ul>
<b>Problèmes manque de mobilier</b>	<ul style="list-style-type: none"> <li>Mobilier temporaire assises</li> <li>Tables week-end</li> </ul>		
<b>Problèmes barbecue</b>	<ul style="list-style-type: none"> <li>Un seul barbecue pour autant de monde crée des problème</li> <li>Pose de deux barbecues supplémentaires + un dispositif pour les cendres</li> </ul>		
<b>Problèmes Poubelles</b>	<ul style="list-style-type: none"> <li>A vérifier si utile de conserver le conteneur présent le week-end pendant la semaine en saison d'été</li> </ul>		
<b>Problème rongeurs</b>	<ul style="list-style-type: none"> <li>A vérifier si besoin du suivi de personnes bénéficiaires de TEST</li> </ul>		


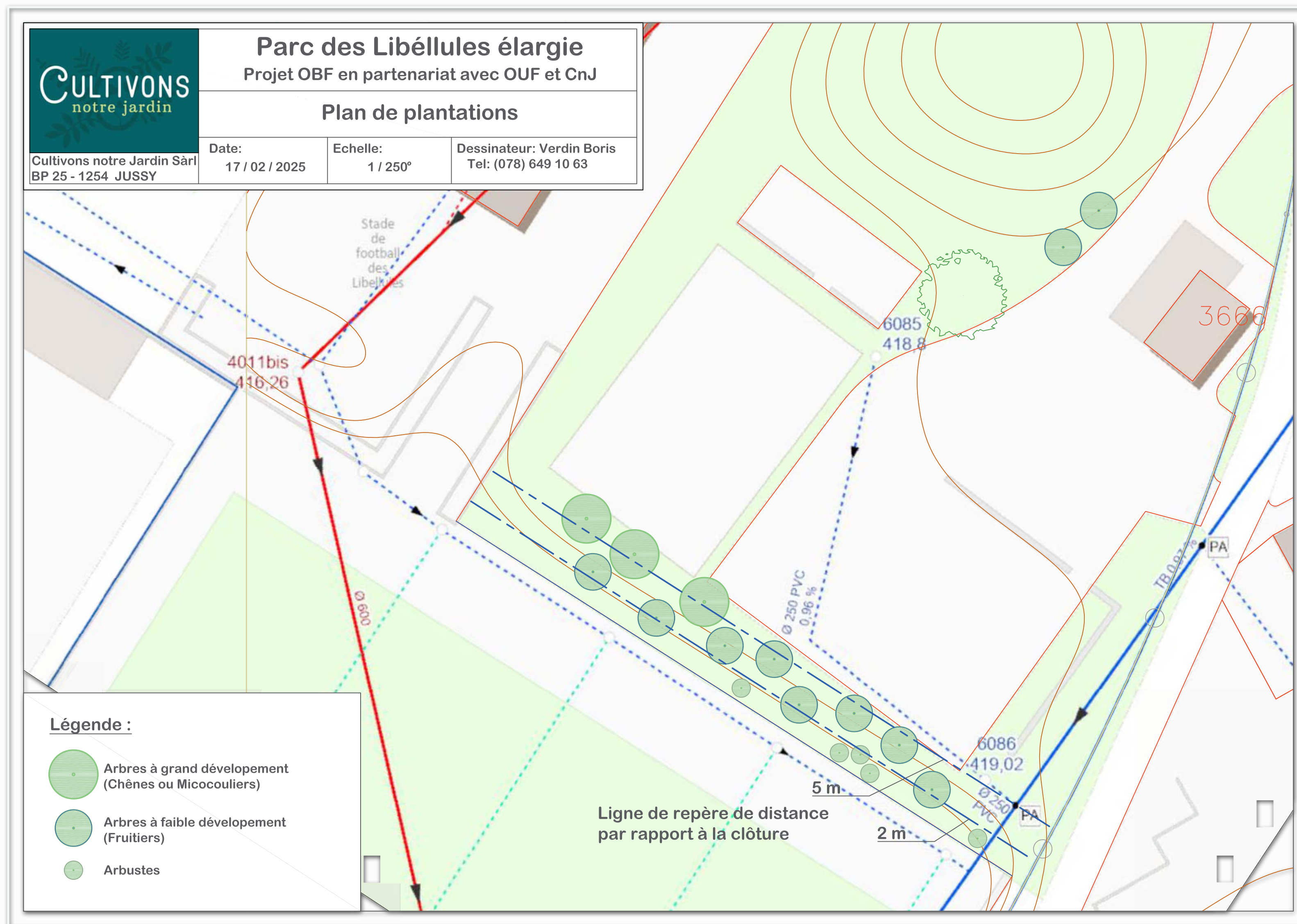


Le dispositif TEST permet d'appuyer sur un écosystème de professionnels porteurs de projets et de bénéficiaires impliqués en amont pour co-imaginer les projets, et en aval pour maintenir la qualité des projets dans le temps









Zones Plantation Hiver 2024 2025





# Activités réalisées Pré-programmation participative Sud et Nord





# Activités réalisées Pré-programmation participative Sud

La démarche réalisée dans le cadre du mandat n'est pas complète d'où le terme de pré-programmation. Les premiers éléments recueillis lors d'ateliers contributifs permettent cependant une première approche.

Origine des contributions ; ateliers contributifs de juin et novembre 2024 aux édicules puis particulièrement l'atelier contributif organisé à la Maison de Quartier des Libellules le 4 avril 2025.

# Sud.





## Activités réalisées Pré-programmation participative Sud

- En identifiant ce lieu sur les cartes et photos, une majorité de personnes considère le lieu comme un passage auquel on ne fait pas vraiment attention. Ni confortable, ni inconfortable, sans réel intérêt.

# Sud.



# Activités réalisées

## Pré-programmation participative Sud



- En identifiant ce lieu sur les cartes et photos, une majorité de personnes considère le lieu comme un passage auquel on ne fait pas vraiment attention. Ni confortable, ni inconfortable, sans réel intérêt.
- En utilisant les photos et les calques pour imaginer des usages, un consensus se dégage sur la différence avec la partie nord du Parc des Libellules sur le fait que cet endroit pourrait convenir à des enfants et des adolescents.
- Parce que le danger des voitures n'existe pas, parce qu'il peut y avoir un peu de bruit car il n'y a pas de logement à proximité...





## Activités réalisées Pré-programmation participative Sud

“

**Un endroit qui n'est plus un seulement un passage, il y a des choses sympa et à faire pour les enfants et les plus grands, on peut rester un peu pour discuter entre parents et voir les enfants s'amuser, de l'ombre évidemment et des bancs même un peu fous, ça change.**

A partir des dessins, des découpages et du test par les habitants de la plateforme numérique se dessinent des possibilités qui devront être enrichies et questionnées par plus de personnes, plus diverses et au delà des habitant.e.s/ usager.e.s des parties prenantes publiques, associatives et privées, comme dans ce cas l'école, les SIG, les régies, la maison de quartier proche etc.





# Activités réalisées Pré-programmation participative Nord

La démarche réalisée dans le cadre du mandat n'est pas complète d'où le terme de pré-programmation. Les premiers éléments recueillis lors d'ateliers contributifs permettent cependant une première approche.

Origine des contributions ; ateliers contributifs de juin et novembre 2024 aux édicules puis particulièrement l'atelier contributif organisé à la Maison de Quartier des Libellules le 4 avril 2025.

# Nord.





## Activités réalisées Pré-programmation participative Nord

- A l'inverse du Sud du Parc des Libellules, les personnes identifient parfaitement ce lieux qu'elles trouvent sous-exploité, avec très peu de bancs pour s'asseoir et en plein soleil.

# Nord.





# Activités réalisées Pré-programmation participative Nord



- A l'inverse du Sud du Parc des Libellules, les personnes identifient parfaitement ce lieux qu'elles trouvent sous-exploité, avec très peu de bancs pour s'asseoir et en plein soleil.
- Le travail contributif sur les photos et les calques apporte des idées d'amélioration des allées pour l'hiver, car certaines forment des flaques impraticables avec des poussettes, mais aussi des idées d'usages en mi-saison et été à condition d'avoir de l'ombre.
- Le fait que des personnes âgées aiment bien être là apparait, car elles ressentent une certaine sécurité en étant visibles et non isolées, en plus elles ont des choses à voir avec le stade.





## Activités réalisées Pré-programmation participative Nord

**En fait il y a beaucoup de place perdue ici, alors qu'il y a de l'ombre par endroit/ On pourrait profiter des talus pour faire des grands sièges pour regarder les matchs/ Les personnes âgées il faudrait mieux les accueillir et aussi les jeunes enfant, cela fait de l'animation/ On a la place pour des barbecues/ Et les workouts du parc, il sont nuls pour la muscu mais pour le personnes âgées c'est nickel...**

Les premières contribution font références aux personnes âgées, qui pourraient avoir un lieu agréable dans le quartier, sous le regard bienveillant des habitant.e.s/ usager.e.s. L'EMS de Chatelaine est intéressé pour réfléchir avec ses résidents. Les autres parties prenantes publiques, associatives et privées pourront compléter cette première direction. .





## Activités réalisées Pré-programmation Parc des Libellules

Origine des contributions ; Ateliers contributifs de juin et novembre 2024 aux édicules et atelier contributif organisé à la Maison de Quartier des Libellules le 4 avril 2025.

- La butte est un élément unanimement apprécié des utilisateurs du parc, particulièrement des enfants, qui peuvent monter et descendre, et des adolescents, qui peuvent discuter sur la plateforme. Pour les parents, la butte devrait être mieux équipée, avec un mini parcours permettant les jeux, des arbres pour ombrager la buvette, des bancs et de l'eau.



# La butte.





## Activités réalisées Pré-programmation Parc des Libellules

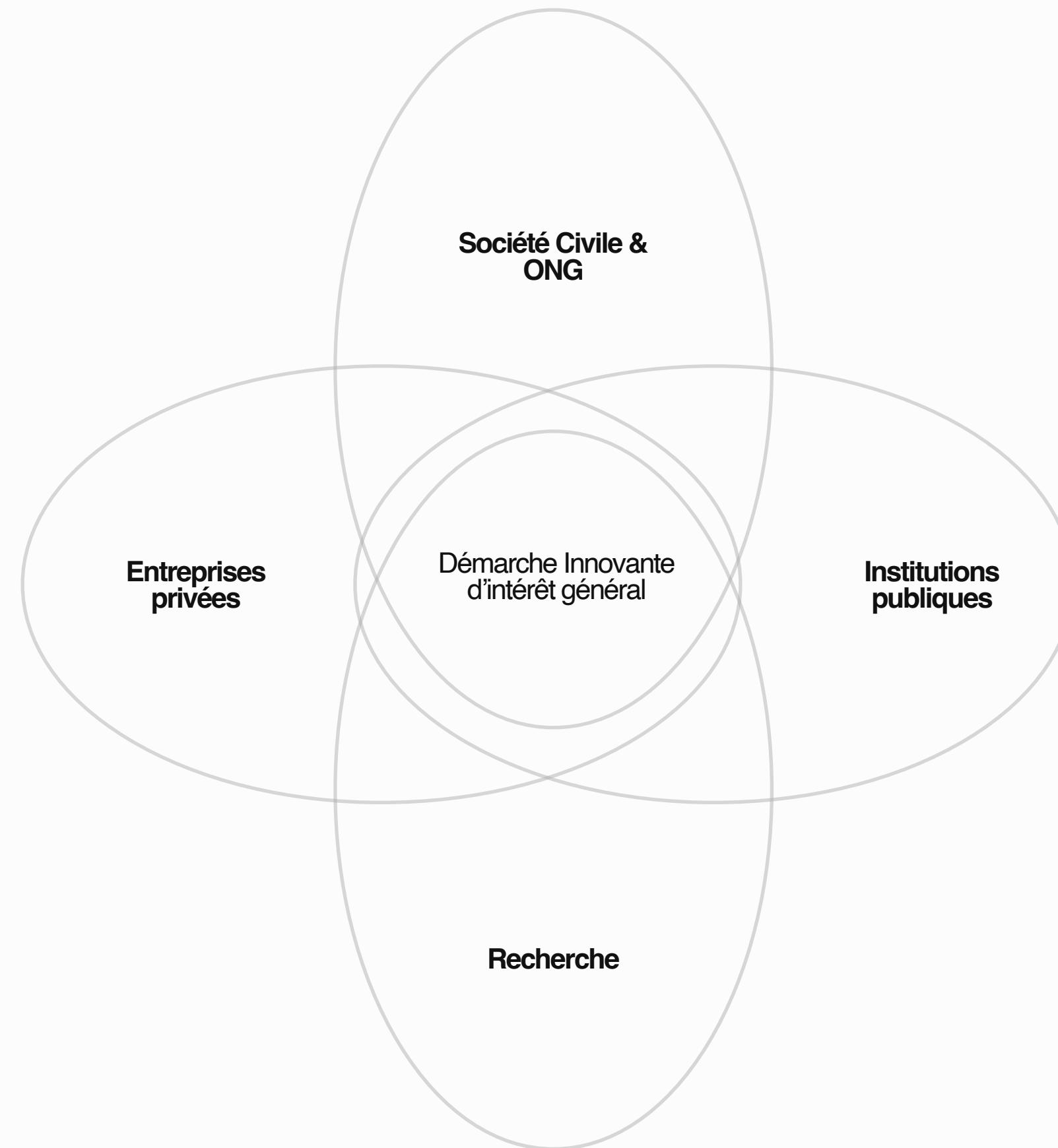
Origine des contributions ; Ateliers contributifs de juin et novembre 2024 aux édicules et atelier contributif organisé à la Maison de Quartier des Libellules le 4 avril 2025.

- La butte est un élément unanimement apprécié des utilisateurs du parc, particulièrement des enfants, qui peuvent monter et descendre, et des adolescents, qui peuvent discuter sur la plateforme. Pour les parents, la butte devraient être mieux équipée, avec un mini parcours permettant les jeux, des arbres pour ombrager la buvette, des bancs et de l'eau.
- Evoquer la disparition de la butte provoque l'étonnement voir l'incrédulité. Quand on lance la discussion sur des éléments du parc à enlever il y a pas ordre ; le beach volley qui est rarement utilisé et les praticables d'exercice qui sont dangereux pour les enfants. Ces équipements pourraient être relocalisés dans la partie Sud en accord avec le service des sports des Villes de Vernier et de Genève.

# Mésusage.







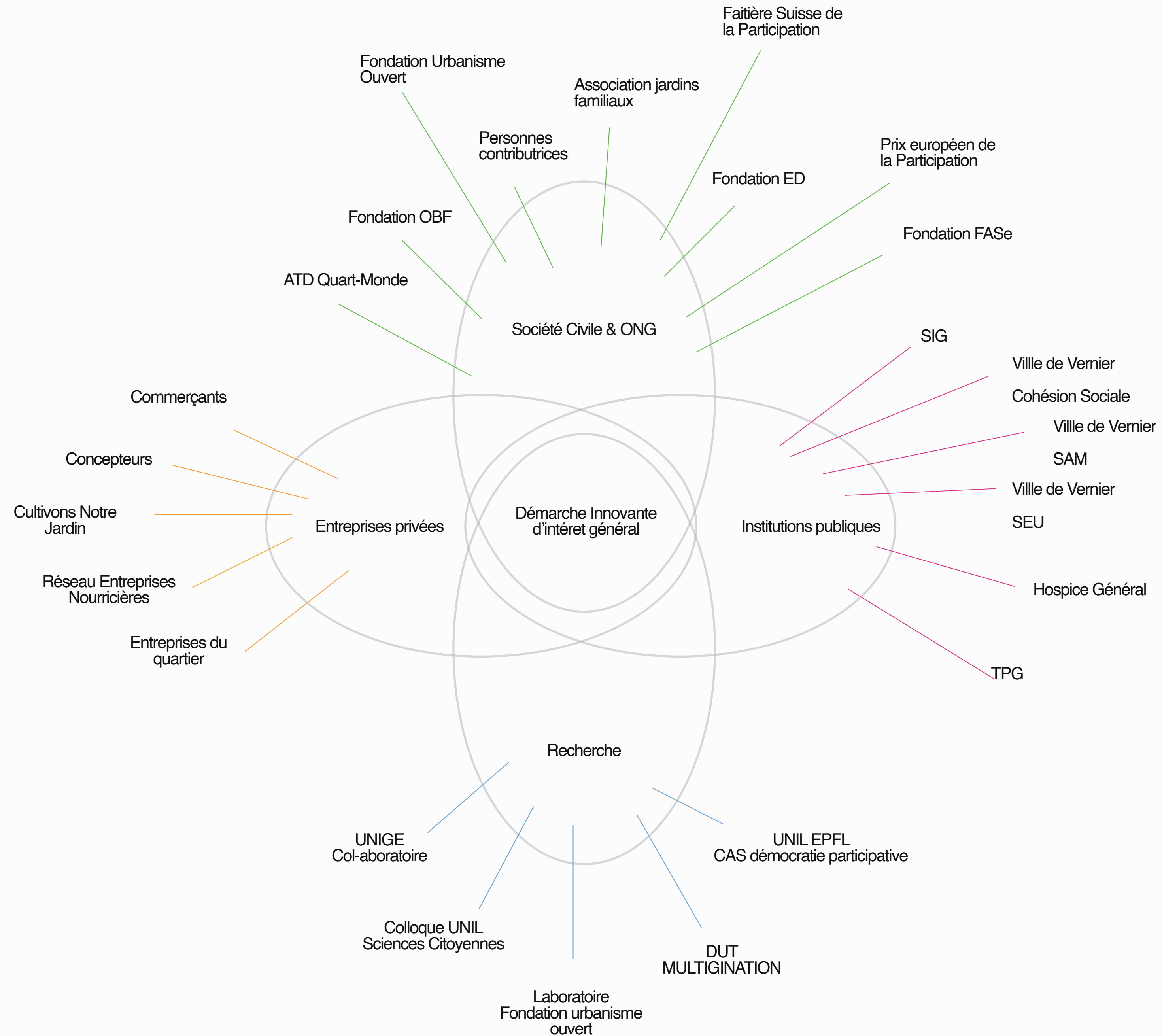
## **Le besoin d'innovation ouverte**

Les recherches et les méthodes innovantes mises au point avec le Réseau Européen des Living Labs (ENoLL) et les villes partenaires montrent qu'un projet d'intérêt général a besoin d'innovation ouverte et d'intelligence collective.

## **La quadruple hélice**

Pour faire fonctionner l'innovation ouverte il est important d'inclure l'ensemble des acteurs et d'intégrer les silos métiers.





## L'innovation ouverte

Les recherches et les méthodes innovantes méthodes mises au point avec le Réseau Européen des Living Labs (ENoLL) et les villes partenaires montrent qu'un projet d'intérêt général a besoin d'innovation ouverte et d'intelligence collective.

## La quadruple hélice

Pour faire fonctionner l'innovation ouverte il est important d'inclure l'ensemble des acteurs et d'intégrer les silos métiers.

## L'application aux Libellules

Les premiers contacts initiés par l'hospice Général, l'écosystème OBF et la ville de Vernier ont permis de prendre contact avec des partenaires de la quadruple hélice qui pourront, le cas échéant, participer au projet d'aménagement du territoire





## Destinataires des projets d'urbanisme et d'aménagement.

Selon ONU-Habitat, 100% des parties prenantes société civile au sens large, en prenant en compte les plus défavorisés

Sujet porté par le Canton de Genève, la Ville de Vernier et la Fondation urbanisme ouvert.

## Destinataires du service social de l'Etat de Genève.

Aide au plus démunis et gestion de l'asile des requérants.

Sujet porté par l'Hospice Général et dans le cadre de l'expérimentation TEST et d'activités tel ECOBOOST par la Fondation OBF.

## Destinataires de la lutte contre l'extrême pauvreté.

Ceux dont les droits fondamentaux ne sont pas respectés, qui ont le besoin crucial de l'égalité par rapport à toutes et tous.

Sujet porté par ATD Quart Monde

## Respecter les différences

Les différents partenaires sont reliés par des intentions communes, par exemple améliorer le quartier de façon inclusive, mais peuvent avoir des cibles différentes et des façons d'agir différentes.

## Favoriser la liberté d'agir

Les méthodes proposées par la fondation et inspirées par le mouvement des communs et de l'Open Source ne visent pas les compromis mais la réalisation de l'objectif de chaque partenaire, selon ses actions propres, sous l'égide des intentions communes.

## Application aux Libellules

Le projet d'aménagement comme point d'appui, les autres projets par exemple sociaux comme point d'appui pour le projet d'aménagement.





## Pérennité et risques

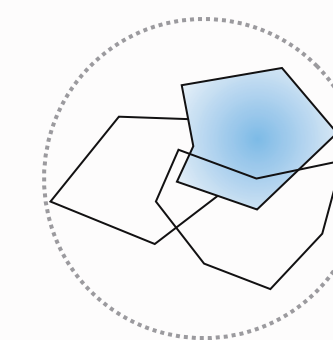
Les Fondations OBF et urbanisme ouvert ont pris la mesure du changement d'état d'esprit des différents acteurs habitant.e.s et partenaires autour de la rénovation du Parc des Libellules depuis avril 2024 puis de son périmètres en début 2025.

Ce ne sont pas nos discours ni nos postures qui ont provoqué cette évolution mais le partage d'une méthode avec des étapes balisées de réalisation sur des sujets urgents, tels le besoin d'ombre et le désir de nature dans un environnement de plus en plus construit.

Chaque réalisation issue d'une collaboration transparente entre la société civiles, les collectivités et des partenaires respectueux renforce l'engagement, développent de nouvelles possibilité d'interactions positives.

Remonter la tente pour l'été 2025, donner un calendrier de plantations de petits fruitiers pour l'automne et installer façon provisoire un système de rafraichissement permettrait de capitaliser sur la confiance d'un groupe encore faible en nombre mais précurseur et déjà ambassadeur.

Ces actions simples et peu onéreuses lèveront l'ensemble des risques. Elle permettront de garder le fil de la confiance et de conserver du temps avant de mettre en place des actions plus ambitieuses, en passant du provisoire au pérenne, de la petit échelle à la grande.





# Impacts.

## Résultats et impacts attendus

Les méthodes utilisées pour le parc des Libellules étendu sont collaboratives, multi-échelles et agiles, ce qui est nécessaire pour réussir des projets ambitieux dans des situations compliquées.

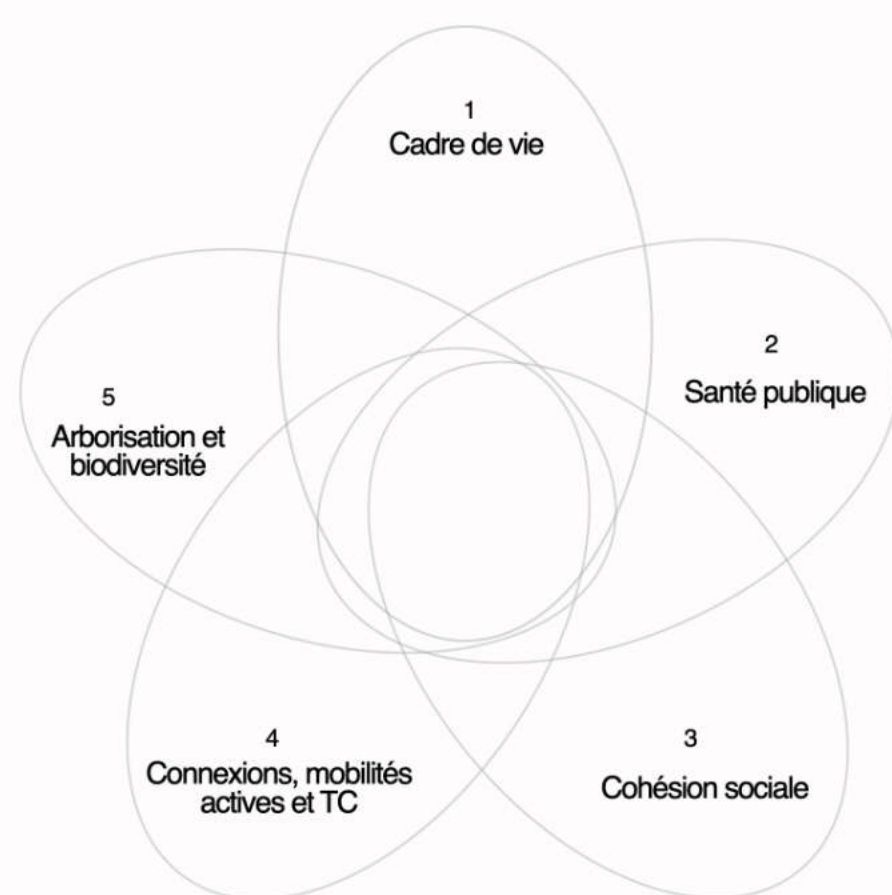
Chaque micro-projet complexe où d'infrastructure peut être pensé stratégiquement comme une source de résultats positifs pour les organisations de la quadruple hélice.

Pour l'hélice sociale ; des micro-projets de co-construction d'ombrières ou de plantation peuvent à travers le projet EcoBoost et les travailleurs sociaux orienter des personnes aidés par l'HG vers du revenu contributif et à terme vers un métier.

Pour la recherche, des projets de R&D Européens comme Multigation apportent des outils innovants pour évaluer le degré d'intérêt des habitant.e.s envers les différentes politiques publiques mise en oeuvre, et éclairer les actions à mettre en oeuvre pour les réussir.

Des entreprises privées fonctionnant sur des business modèles basées sur l'open source, par exemple des menuisiers et des designers seront sollicités lors d'appels à commons pour proposer à la ville de Vernier et au canton du mobilier particulièrement propice au co-design, à la co-construction, aux adaptations et à l'économie locale.

Enfin, les acteurs publics pourront voir leurs politiques publiques prendre forme en bénéficiant de l'engagement et de l'intelligence collective de la société au côté d'agents motivés par le sens et la nouvelle visibilité de leurs actions d'intérêt général.





# Mutualisation.



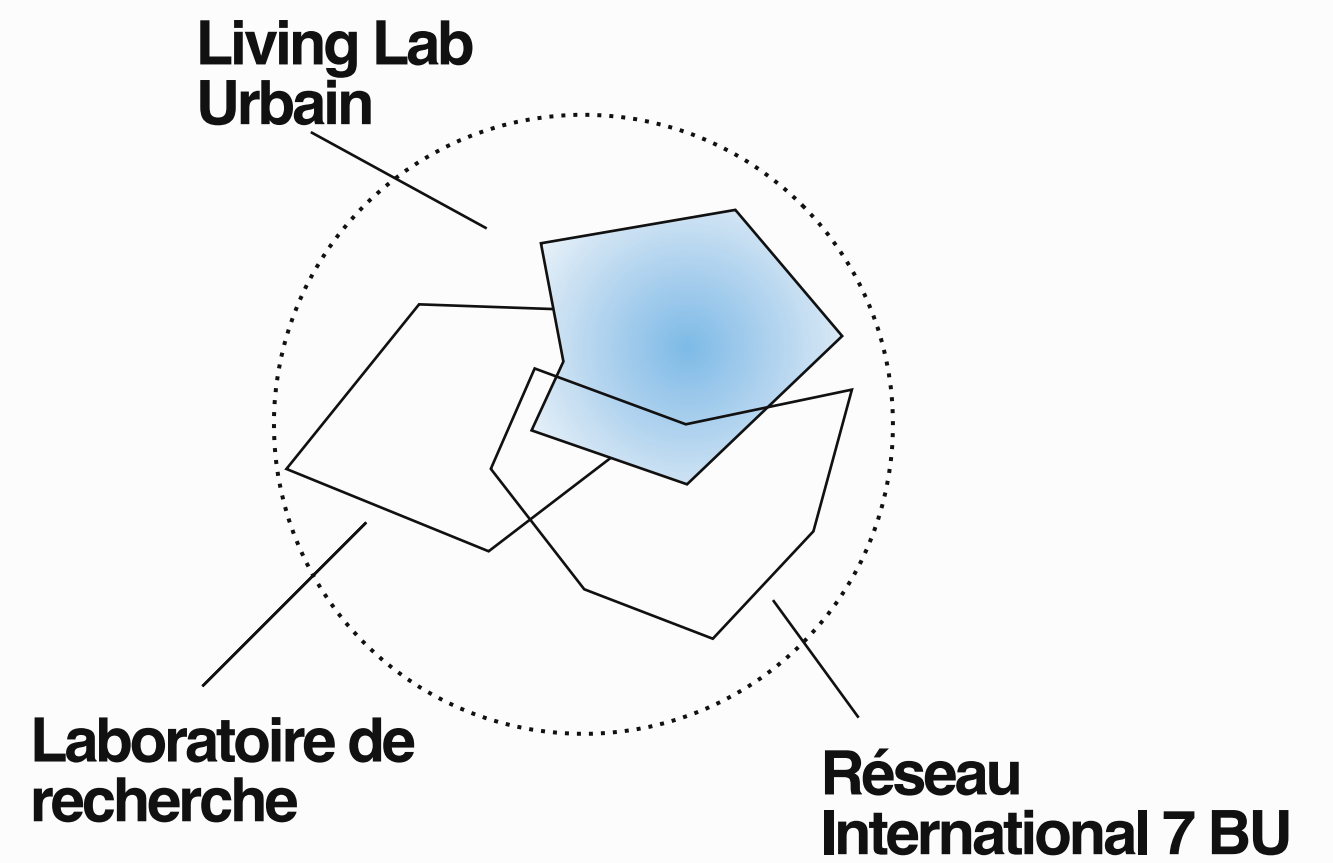
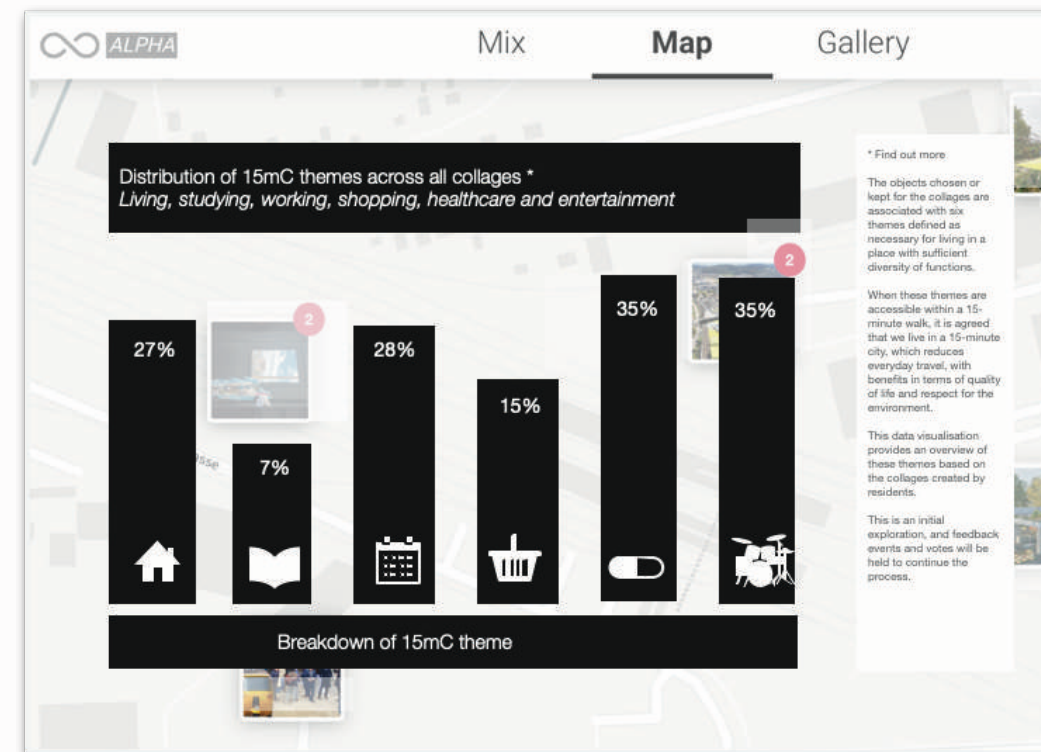
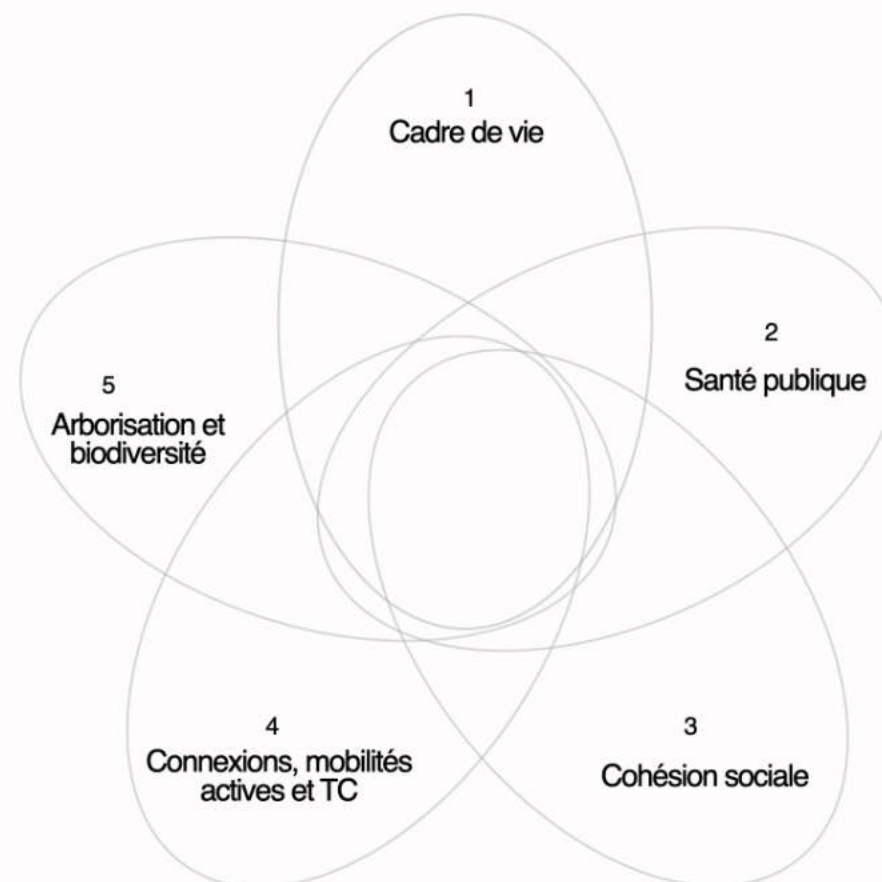
## La règle des 40/40/20

De façon générale, et en accord avec sa vocation d'intérêt public, la fondation apporte un effet multiplicateur aux financements publics.

Pour un financement de CHF 100'000, le mandant bénéficie de la même somme en R&D (méthodes, outils et design open source) ainsi que d'une participation ProBono selon l'intérêt du projet.

## Respect des règles de concurrence

Toutes les méthodes sont partagées auprès des concepteurs et des collectivités.







**Merci.**

